



TEA DIFUSIÓ CULTURAL, S.L.
Sugranyes, 58 baixos 08028-Barcelona
Telèfon i fax: 93 296 52 20
www.tea@teadifusiocultural.com

Memòria de la intervenció arqueològica al carrer de la Boqueria, 12 / carrer d'en Quintana, 2 (068/08)

Promotor de

l'obra:

HIGH TECH

Hoteles y Resorts

Realització:



TEA Difusió Cultural, S.L.

Direcció tècnica:

Sara Marín Hernando



Barcelona, 18 de maig de 2009

Índex

1.-Introducció

Presentació	Pàg.3
Fitxa tècnica	Pàg.4
Entorn geogràfic i geològic	Pàg.5
Notícies històriques	Pàg.8

2.-Intervenció arqueològica

Motivació de la intervenció	Pàg.13
Metodologia.....	Pàg.14

3.-Tasques arqueològiques

Descripció de les tasques realitzades.....	Pàg.15
--	--------

4.-Conclusions

Conclusions	Pàg.24
-------------------	--------

5.-Bibliografia

6.-Annexos

Annex I: Planimetria.

Annex II: Annex fotogràfic.

1. INTRODUCCIÓ

PRESENTACIÓ

Els treballs arqueològics, descrits a la present memòria, s'han portat a terme a la finca núm. 12 del carrer de la Boqueria de la ciutat de Barcelona. Aquesta actuació s'inicia el dia 7 de Juliol de 2008 i finalitza el dia 24 del mateix mes i any.

L'origen d'aquesta intervenció ha estat motivat per la realització de diferents cales en el subsòl de l'edifici amb l'objectiu, dins del context de l'obra, d'observar-ne la fonamentació. Aquest fet plantejava la necessitat d'una recerca preventiva que valorés el potencial arqueològic i les restes patrimonials, segons el que marca la llei de Patrimoni i el Decret 78/2002.

La realització del sondeig ha estat plantejada per part de l'arquitecte Sr. Jordi Garcés encarregat del projecte de reforma de la finca. Les tasques arqueològiques han estat dirigides per l'arqueòloga Sara Marín Hernando i gestionades per l'empresa TEA Difusió Cultural S.L.

FITXA TÈCNICA

SITUACIÓ:	C/Boqueria, 12 / C/Quintana, 2
MUNICIPI:	Barcelona
COMARCA:	Barcelona
DURACIÓ:	7 de Juliol – 24 de Juliol de 2008
TIPUS D'INTERVENCIÓ:	Excavació arqueològica
CRONOLOGIA:	s.XV-XX
DIRECCIÓ:	Sara Marín Hernando
DIBUIX DE CAMP:	Sara Marín Hernando
EXECUCIÓ:	TEA DIFUSIÓ CULTURAL, SL
PROMOTOR:	HIGH TECH Hoteles y Resorts

ENTORN GEOGRÀFIC I GEOLÒGIC

La intervenció arqueològica que ens ocupa s'ha desenvolupat al districte de Ciutat Vella de la ciutat de Barcelona, a la finca situada al carrer de la Boqueria, 12 / carrer d'en Quintana, 2.



Vista parcial del pla de la ciutat i de l'àmbit de Ciutat Vella, amb la indicació general de l'emplaçament de la finca

L'actuació s'ha portat a terme als baixos d'un edifici que es troba inscrit en la parcel·la número 003 de l'illa de cases delimitada pels carrers de la Boqueria, d'En Quintana, Ferran i d'En Aroles, i indicada en el parcel·lari adjunt amb el número 0112930 / 10154.

La parcel·la on s'insereix l'edifici és força irregular i es troba situada a l'extrem nord oriental de l'illa, amb dues façanes que afronten al carrer de la Boqueria i al carrer d'En Quintana. És probable que la forma irregular de la parcel·la sigui el resultat de la suma de diverses designes i de l'evolució de la propietat al llarg del temps.



Fotografia de la finca presa des del carrer de la Boqueria



Situació de la finca dins del parcel·lari



Vista aèria (2005)

En un context geogràfic general, Barcelona és un municipi situat en una plana que presenta uns 5 km d'amplada i té com a límits el mar, la serralada Litoral o de Marina i els deltes del Llobregat i del Besòs. El seu relleu físic pertany a tres unitats: la Serralada Litoral, el pla de Barcelona i els deltes del Llobregat i del Besòs.

La Serralada Litoral conforma una cadena contínua de formes arrodonides amb una altitud que oscil·la entre 300 i 500 metres i que en aquest punt rep el nom de serra de Collserola. Presenta com a característiques la seva constitució formada per un sòcol granític, molt descompost per l'acció natural i sobre el qual hi ha dipositada una cobertura d'esquistes del Silurià inferior, en part metamòrfics, esquistes ampelítics i calcaris del Silurà superior i del Devonià, i esquistes arenosos, gresos i conglomerats del Carbonífer.

Aquesta serralada presenta una falla d'orientació nordest-sudoest que la separa d'una sèrie de turons (Monterols, el Puget, Can Muntaner, turó de Falcó, el Carmel, turó de la Rovira, de la Peira, així com un petit corredor que s'obre d'Horta a Sarrià, excavat en el granit descompost, situant-se en el punt més alt del coll de Penitents o dels Quatre Camins, que separa les conques d'Horta i de Sarrià.

El pla de Barcelona està format per un replà superior, constituït per un basament d'argiles grogues pliocèniques, amb alguns nivells de sorres i aqüífers. Sobre el sòcol pliocènic es superposen uns dipòsits cíclics formats per argiles roges a la base seguides de llims grocs i una crosta calcària a la part superior, que corresponen a diferents intervals de les oscil·lacions climàtiques del Quaternari.

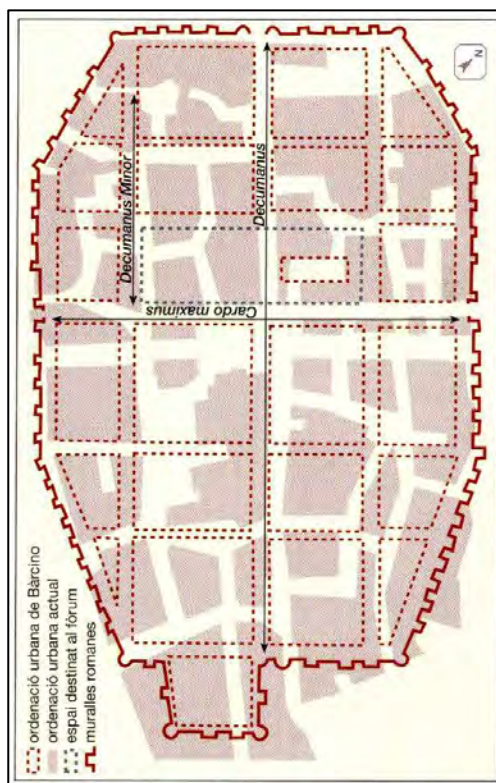
Enmig d'aquest replà trobem un elevació coneguda des d'època medieval com a *Mont Taber*, de 15 metres d'alçada i format per materials pliocènics més una certa aportació de sorres. Relativament a prop d'aquest mont es troba el jaciment.

NOTÍCIES HISTÒRIQUES

L'edifici objecte d'aquest informe, situat al carrer de la Boqueria 12 / carrer d'en Quintana 2, es troba en un punt de la ciutat, urbanística i històricament força rellevant. El sector on s'ha realitzat la intervenció arqueològica ha estat ocupat des d'època romana fins els nostres dies; per aquest motiu, creiem necessari assenyalar els punts més destacats de l'evolució històrica i urbanística d'aquesta zona, diferenciant entre l'època romana, la medieval i la moderna-contemporània.

Època romana

Per una banda, l'indret on es troba la finca forma part del *suburviu*m de la ciutat romana de *Barcino*, localitzant-se molt a prop i en relació a la porta meridional de la muralla romana de la ciutat que donava al *Cardus Maximus*.



Fotografia aèria actual i planta de l'antiga Barcino

Barcino va ser fundada de nova planta en temps d'August, al s.I a.C. Se situa en un turó, conegut des d'època medieval com a *Mons Taber*, flanquejat per les rieres de Sant Gervasi i Vallcarca. Al voltant d'aquest mont s'estenia el pla de

Barcelona que en època romana conformava l'ager de la ciutat, ocupat per vil·les, establiments industrials, monuments i necròpolis.

La trama urbana actual ha conservat, fossilitzada, l'estructura original de la colònia de *Barcino*. El perímetre es distingeix perfectament, tot presentant una planta octogonal amb un esquema a partir de dos eixos: el *cardo maximus* (nord-sud), que es correspondria amb els carrers Llibreteria i del Call, i el *decumanus maximus* (est-oest) identificat amb els carrers del Bisbe, Regomir i Ciutat. Aquests donaven la pauta a la resta de carrers rectilinis i illes regulars, tot confluint en un espai obert i central, el *forum*, que identificaríem, parcialment, amb l'espai que avui en dia ocupa la plaça Sant Jaume.

La ciutat estava envoltada per una muralla que encerclaven un terreny de 10,4 ha. Aquesta tenia forma rectangular amb els angles truncats com a conseqüència de les condicions naturals de l'emplaçament. La muralla del segle IV, que substituï a la muralla fundacional de l'època d'August, presenta un total de 78 torres i quatre portes de les quals es conserven les dues decumanes, amb trifora i flanquejades per torres circulars.

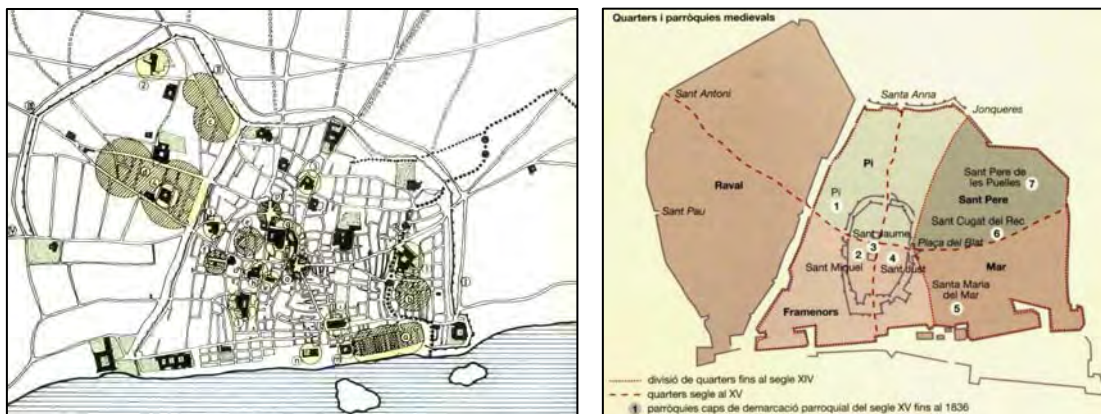
Època medieval

Entre els segles V i VIII la ciutat de *Barcino* va experimentar alguns canvis importants en l'organització urbana. El centre neuràlgic de la ciutat es va desplaçar del *forum* a la catedral, el nou focus espiritual de la ciutat cristiana, i el teixit urbà es va anar modificant. El rei visigot Ataulf va establir la cort a la ciutat (any 415), d'aquesta manera, Barcelona va haver d'assumir una funció política, com a seu règia, i religiosa, com a bisbat, fet que va influir de forma important a la ciutat.

Al segle VIII els sarraïns arribaren a la Península Ibèrica i ocuparen, entre d'altres, la ciutat de Barcelona on s'hi establiren durant més de 80 anys. L'arribada dels francs al 801 suposà la seva expulsió, iniciant-se així el període comtal amb la supremacia del comte de Barcelona enfront de la resta de comtes catalans.

A partir del segle XI començaren a sorgir diverses viles noves (burgs) al voltant de la ciutat emmurallada, de manera que a mitjans del segle XIII bona part de la població vivia fora del límit de les muralles romanes. Ja al segle XII, però de manera molt més acusada a partir de mitjan del XIII, la ciutat va créixer fora muralles a partir de l'eix que avui dia és el carrer Boqueria, gràcies fonamentalment a la creació d'un nou call –o barri jueu- fora del recinte defensiu: el Call menor, també dit d'en Sanahuja. Aquesta expansió del teixit urbà es complementà amb la definitiva configuració del traçat de les muralles iniciades per Jaume I que protegrien aquestes noves àrees urbanitzades.

L'estructura física de la Barcelona medieval es consolidà durant els s.XIV i s.XV. A partir d'aquest moment, la ciutat és tractada amb una visió unitària que queda reflectida en la divisió administrativa en quarters. Aquests no responen a una divisió lògica de l'espai (segons els barris), sinó que es tracen uns eixos que ignoren la realitat urbana, tot donant força a la idea d'una ciutat vital i activa que té com a centre la plaça del Blat.



Barcelona al segle XIV-XV

L'espai on es localitza el jaciment, proper a l'església de Santa Maria del Pi, va viure un creixement urbanístic important durant el segle XIV. Paral·lelament, la construcció de la muralla de la Rambla i la situació dels seus portals va acabar per fixar els eixos dels carrers principals. El portal situat al pla de la Boqueria va esdevenir un dels punts principals d'entrada a la ciutat per aquesta banda. En ell conflüen –en forma de creu de santa Eulàlia- els eixos Cardenal Casañas-

Sant Pau i Boqueria-Hospital. Així doncs, la part baixa del carrer de la Boqueria –prop del portal de la nova muralla i a redós de l'església del Pi s'urbanitzà a partir de la segona meitat del segle XIII.

Època moderna i contemporània

Un estudi històric i arquitectònic de l'edifici portat a terme recentment per l'empresa VECLUS S.L.¹ ha aportat dades molt interessants sobre l'evolució del mateix.

Les primeres notícies documentals que fan referència directa a la finca daten del 1739, moment en que Francesc Elias adquireix la casa de la cantonada entre Boqueria i Quintana de mans del boter Pere Vergés i la seva dona. La finca estigué en mans de la família Elias fins que un dels seus membres, Joan Elias, morí sense descendència i sense testament l'any 1863. A partir d'aquest moment s'inicià un plet sobre el seu cos hereditari que no es resolgué definitivament fins el 1870. Finalment, la finca va passar a mans dels germans Josep, Cristina i Teresa Badrena. Els germans Badrena van posseir l'edifici poc temps. El gener de 1872, i per tal de cancel·lar la hipoteca que havien sol·licitat i pagar els deutes contrets, van vendre la totalitat de la finca als pare i fill Pere Martí Palmerola i Pere Martí i Puig. S'inicia a partir d'aquest moment el que serà la transformació més important de la finca: la seva conversió en una fonda: "La sucursal del Universo". Des de llavors i fins als nostres dies, la finca ha estat destinada al servei d'allotjament.

Una de les singularitats més destacades de la finca, i que fou sens dubte la que va merèixer la seva catalogació com a BCIL, és la de la decoració de la seva façana del carrer de la Boqueria, i en especial del treball esculpit en pedra de la seva porta d'accés. Fins ara, però, aquesta reforma modernista de la façana, datada als primers anys del segle XX, no havia estat atribuïda a cap autor. Gràcies al treball de recerca dut a terme per l'empresa VECLUS S.L. s'ha pogut documentar fefaentment que la reforma de la façana és obra de l'arquitecte Josep Puig i Cadafalch.

¹ VECLUS S.L. *Estudi Històric i Arquitectònic de la finca núm. 12 del carrer Boqueria (d'en Quintana, 2) de Barcelona*, juny de 2008



Porta d'accés a la finca pel carrer de la Boqueria núm. 12

2. INTERVENCIÓ ARQUEOLÒGICA

MOTIVACIÓ DE LA INTERVENCIÓ

La intervenció arqueològica portada a terme a la finca núm. 12 del carrer de la Boqueria ha estat motivada per la realització de nou cales en el subsòl de l'edifici amb l'objectiu de veure les característiques de la fonamentació (fondària, tipologia constructiva, etc.). La realització d'aquestes cales comportava la presència d'un arqueòleg ja que la finca es troba en un espai amb un interès històric i arqueològic especial perquè:

1. Aquesta zona formava part del *suburbium* de la colònia de *Barcino*. Per aquest motiu seria factible localitzar-hi camins, zones de necròpolis, o zones d'activitat agrària, d'artesanat o comercial
2. Versemblantment, la finca podria trobar-se damunt el traçat d'una via d'època romana.
3. És a menys de 50 metres de la vil·la romana que hi havia al carrer de la Boqueria cantonada amb el carrer d'en Rauric.
4. És molt a prop de l'antic portal de la Boqueria i de la muralla medieval.
5. L'edifici del carrer de la Boqueria, 12 / carrer d'en Quintana, 2 està inclòs en el *Pla Especial de Protecció del Patrimoni arquitectònic i Catàleg del Districte 1 – Ciutat Vella, sector Central*, amb el nivell de protecció B, núm. d'element 47/4.
6. L'edifici està inclòs al Catàleg del Patrimoni Arquitectònic Històric-Artístic de la Ciutat de Barcelona del 1979: Categoria B, cap. II (fitxa núm. 100); C, VI, tipus III Conjunt c. Boqueria

L'objectiu de la intervenció ha estat el seguiment dels treballs d'excavació portats a terme a la planta baixa de la finca.

METODOLOGIA

La intervenció s'ha realitzat seguint la seqüència estratigràfica real, aplicant el mètode de registre estratigràfic ideat per Harris i Carandini, que permet la identificació i ordenació seqüencial de totes les accions que han intervingut en la formació del jaciment arqueològic documentades durant el procés d'excavació, tant si són d'origen antròpic, biològic i/o geològic.

Aquest mètode permet registrar tant les accions que poden identificar-se a través de les seves restes materials (elements i estrats) com aquelles que no es tradueixen en evidències físiques (interestrats). Cadascuna de les accions documentades s'ha identificat com una unitat estratigràfica, a la qual s'ha assignat un número d' UE, registrant la informació referent a la mateixa en una fitxa d'unitat estratigràfica.

Paral·lelament s'ha portat a terme el registre gràfic de cadascuna de les unitats identificades, a través de fotografies amb jalons per tal de facilitar la representació visual de l'escala real dels elements fotografiats; i amb una pissarra tot indicant el nom del jaciment, el codi d'intervenció i el número d' UE. De la mateixa manera s'ha actualitzat la planta general de l'àrea d'intervenció arqueològica a escala en la que s'han representat les estructures identificades.

El treball de camp ha comptat amb el suport de dos peons que han fet el rebaix dels diferents nivells arqueològics.

3. TASQUES ARQUEOLÒGIQUES

DESCRIPCIÓ DE LES TASQUES REALITZADES

Les tasques arqueològiques realitzades al subsòl de la finca núm. 12 del carrer de la Boqueria s'inicien el dia 07/07/08 i finalitzen el dia 24/07/08 amb el cobriment de les restes amb geotèxtil.

Es porten a terme un total de 9 cales situades en diferents punts de la planta baixa. Totes elles responen a la necessitat de l'obra d'observar la fonamentació de l'edifici, més concretament, la profunditat i els materials constructius d'aquesta, la presència de banqueteta o no, l'estrat sobre el qual es troba assentada i tot el necessari per procedir a la restauració de la finca.



L'excavació de les 9 cales dóna com a resultat la localització de diferents estructures d'època moderna i contemporània i una estratigrafia associada.

CALA 1

En el moment d'inici de la intervenció arqueològica la cala 1 es troba rebaixada uns 20 cm respecte al nivell del paviment de la sala.

Aquesta cala es troba ubicada a la mateixa sala on es troben les cales 2 i 3.

L'objectiu, dins del context de l'obra, que porta a l'excavació d'aquesta cala és conèixer la fondària de la fonamentació en aquest punt concret.

El resultat de l'excavació és la localització de la pavimentació de la sala i d'un seguit d'estrats corresponents a diferents etapes d'ús d'aquest espai.



Fotografia final de la cala 1

La profunditat màxima assolida és de 5,89 msnm.

CALA 2

En el moment d'inici de la intervenció arqueològica la cala 2 es troba parcialment rebaixada un màxim de 70 cm respecte al nivell del paviment de la sala, deixant al descobert diferents estructures. La cala s'amplia el dia 10/07/08 per necessitats de l'obra.

Aquesta cala es troba ubicada a la mateixa sala on es troben les cales 1 i 3.

L'objectiu, dins del context de l'obra, que porta a l'excavació d'aquesta cala és la localització del final de la fonamentació del pilar que es troba al SW d'aquesta. Un cop localitzat, es veu necessària l'ampliació de la cala per la zona NW per tal d'observar la fonamentació de la paret associada al pilar.

El resultat de l'excavació és la localització d'un seguit d'un seguit d'estructures² i estratigrafia relacionada.

- UE 201: riosta de maó massís associada al pilar (s.XIX- principis del XX)
- UE 202: claveguera que comunica amb un desguàs vertical (s.XIX- principis del XX)

² Veure apèndix fotogràfic

- UE 204: riosta construïda amb pedra i morter de calç situada just per sota de la UE 201 (s.XVIII-XIX)
- UE 206: paviment actual de la sala (s.XX)
- UE 208: capa uniforme de ciment i maó massís. Possible nivell d'ús (s.XX)
- UE 210: paviment de maó massís (s.XIX)
- UE 213: nivell d'ús de terra piconada amb una capa superior molt fina de morter de calç (s.XV-XVII)
- UE 224: mur de pedra lligada amb morter de calç i terra que fou reutilitzat com a fonamentació de la paret, funció que compleix en l'actualitat (s.XIV-XV)

La profunditat màxima assolida és de 5,67 msnm.



Fotografia de la UE 224

CALA 3

Tot i que en un primer moment es va plantejar l'obertura d'aquesta cala a l'estança contigua, pel perill que suposava el treball en aquest punt, es decideix traslladar la cala a l'altra banda de la paret, a la mateixa sala on es troben les cales 1 i 2.

L'objectiu, dins del context de l'obra, que porta a l'excavació d'aquesta cala és la conèixer la fondària de la fonamentació en aquest punt concret.

El resultat de l'excavació és la localització d'un seguit d'estrats corresponents a diferents etapes d'ús d'aquest espai i la banquetta de fonamentació de la paret.



La profunditat màxima assolida és de 5,06 msnm. Tot i ser aquesta la cala més profunda de totes, no es localitza el final de la fonamentació de la paret.

Fotografia final de la cala 3

CALA 4

En el moment d'inici de la intervenció arqueològica la cala 4 es troba rebaixada uns 12 cm respecte al nivell del paviment de la sala.

Aquesta cala està ubicada a la mateixa sala on es troba la cala 9.

L'objectiu, dins del context de l'obra, que suposa l'excavació d'aquesta cala és conèixer la fondària i les característiques de la fonamentació en aquest punt concret.

L'excavació de la cala porta a la localització d'un pou (UE 403) la cronologia del qual estaria compresa entre els segles (XIV-XVI), sense poder precisar més per la manca de material ceràmic localitzat al farciment (UE 404). L'estructura del pou està tallada per la paret de la finca, formant part de la fonamentació.



Fotografia final de la cala 4

La profunditat màxima assolida és de 6,00 msnm.

CALA 5

En el moment d'inici de la intervenció arqueològica la cala 5 es troba rebaixada uns 17 cm respecte al nivell del paviment de la sala.

Aquesta cala està ubicada a la mateixa sala on es troba la cala 6.

L'objectiu, dins del context de l'obra, que porta a l'excavació d'aquesta cala és la localització del final de la fonamentació de la paret a la qual està associada

El resultat de l'excavació és la localització d'un seguit d'un seguit d'estructures³ i estratigrafia relacionada.

- UE 502: mur de pedra i fragments de maó lligats amb morter de calç i argila. Les reduïdes dimensions de la cala permeten observar únicament un petit fragment d'aquesta estructura. Probablement, es tracti de la continuació de la UE 602 localitzat a la cala 6 que datem del segle XVI.
- UE 503: mur de pedra i maó massís lligats amb morter de calç. En l'actualitat forma part de la fonamentació de la paret. (s.XVI-XVII)
- UE 504: canalització de maó massís (s.XIX- principis del XX)
- UE 505: estructura de pedra de la qual es veu un petit fragment i que, pel material ceràmic associat dataríem del s.XVI-XVII.



La profunditat màxima assolida a la cala és de 5,41 msnm.

Fotografia final de la cala 5

³ Veure apèndix fotogràfic

CALA 6

En el moment d'inici de la intervenció arqueològica la cala 6 es troba rebaixada uns 14 cm respecte al nivell del paviment de la sala.

Aquesta està ubicada a la mateixa sala on es troba la cala 5.

L'objectiu, dins del context de l'obra, que porta a l'excavació d'aquesta cala és la localització del final de la fonamentació de la paret a la qual està associada



El resultat de l'excavació és la localització d'un mur de pedra (UE 602) i algun maó lligats amb morter de calç i terra de color ataronjat que podríem datar del segle XVI-XVII. D'aquest es conserven poques filades i es pot observar una cara vista.

La profunditat màxima assolida és de 5,23 msnm.

Fotografia de la UE 602

CALA 7

L'excavació de la cala 7 s'inicia amb l'extracció del paviment actual de la sala.

Aquesta està ubicada a la mateixa sala on es troba la cala 8.

L'objectiu, dins del context de l'obra, que porta a l'excavació d'aquesta cala és la localització del final de la fonamentació de la paret a la qual està associada

El resultat de l'excavació és la localització d'un seguit d'un seguit d'estructures i estratigrafia relacionada:

- UE 701: paviment actual de la sala(s.XX)
- UE 702: capa de formigó (s.XX)

- UE 704: estructura indeterminada de maó massís (s.XIX- XX)
- UE 706: estructura de pedra sobre la qual descansa la fonamentació de maó massís de la paret. Podria tractar-se d'una antiga fonamentació. (s.XVII-XIX)
- UE 707: fonamentació de la porta d'accés a la sala des del carrer de la Boqueria, de pedra i maó (s.XVIII-XIX)
- UE 715: fonamentació d'un antic mur construïda amb pedra, maó i morter de calç blanquinós. Es pot observar amb dificultat ja que es troba per sota de la paret actual. Per l'estratigrafia es podria datar entre el segle XVII i XVIII.



Fotografia final de la cala 7

La profunditat màxima assolida a la cala és de 5,97 msnm.

CALA 8

L'excavació de la cala 8 s'inicia amb l'extracció del paviment actual de la sala.

Aquesta està ubicada a la mateixa sala on es troba la cala 7.

L'objectiu, dins del context de l'obra, que porta a l'excavació d'aquesta cala és la localització del final de la fonamentació de la paret a la qual està associada

El resultat de l'excavació és la localització d'un seguit d'un seguit d'estructures i estratigrafia relacionada.

- UE 801: paviment actual de la sala (s.XX)
- UE 802: capa de formigó (s.XX)
- UE 804: estructura de pedra i maó lligats amb morter de calç i terra de color ataronjat. Es tracta d'una possible fonamentació d'un mur que dataríem entre el XVI i el XVIII.

- UE 809: estructura de pedra i maó lligats amb morter de calç i terra de color grisós. Es tracta d'una possible fonamentació d'un mur que dataríem entre el XVII i el XIX, ja que aquest talla la UE 804 i, per tant, ha de ser posterior.
- UE 810: banqueteta de fonamentació de la paret (s.XVIII-XIX)
- UE 812: estructura de pedra de la qual es conserva una única filada (s.XV-XVII)

Cal afegir que al darrer estrat excavat (UE 814) localitzem com a únic material ceràmic un petit fragment de *sigillata hispànica* amb decoració, sense que això ens permeti afirmar que estiguem en nivells romans.

La profunditat màxima assolida a la cala és de 5,59 msnm.



Fotografia de les diferents estructures de la cala 8

CALA 9

L'excavació de la cala 9 s'inicia amb l'extracció del paviment actual de la sala.

Aquesta està ubicada a la mateixa sala on es troba la cala 4.

L'objectiu, dins del context de l'obra, que porta a l'excavació d'aquesta cala és la localització del final de la fonamentació de la paret a la qual està associada

El resultat de l'excavació és la localització d'un seguit d'un seguit d'estructures i estratigrafia relacionada.

- UE 901: paviment actual de la sala de maó massís (finals s.XIX- XX)
- UE 903: capa de formigó i fragments de maó massís que corresponen a un possible paviment i la seva preparació arrasats (s.XIX)
- UE 906: banqueteta de fonamentació de la paret (s.XVI-XVIII)



La profunditat màxima assolida a la cala és de 5,31 msnm.

Fotografia de la UE 906

4. CONCLUSIONS

La intervenció arqueològica a la finca núm. 12 del carrer de la Boqueria (núm.2 del carrer d'en Quintana) de la ciutat de Barcelona s'inicia el dia 7 de Juliol de 2008 finalitza el dia 24 del mateix mes i any.

La intervenció ha consistit en l'obertura d'un seguit de cales amb l'objectiu de veure la potència de la fonamentació, els materials, les característiques i la tipologia de l'estrat on es recolza. Amb aquesta finalitat obrim un total de nou cales en diferents punts de la planta baixa de l'edifici. En cadascuna d'aquestes cales obtenim diversos resultats: en unes la paret descansa sobre una banqueteta de fonamentació contemporània a aquesta que sobresurt més o menys de la vertical de la paret (cales 1,3,6,8 i 9); en d'altres, la paret es recolza en murs o estructures que, per les seves característiques constructives, són anteriors a la construcció de la paret (cales 2,4,5 i 7).

Pel que fa a la cronologia, dataríem les estructures localitzades entre els segles XV i XX. El resultat ha estat la localització de diferents murs construïts amb pedra i lligats amb morter de calç i argila i un pou d'aigua que es podrien inscriure dins dels segles XIV-XVI, així com altres murs que cronològicament correspondrien als segles XVI-XVII. Paral·lelament es localitzen estructures vinculades a la construcció de la finca que data del segle XIX. Cal afegir que a la cala 8 s'ha trobat, com a únic material ceràmic en un estrat, un petit fragment de *sigillata hispànica* amb decoració, sense que això ens permeti treure com a conclusió que estiguem en nivells romans.

Les nou cales es cobreixen amb geotèxtil el darrer dia de la intervenció per preservar les estructures a l'espera de que es reomplin.

5. BIBLIOGRAFIA

Arqueologia i metodologia

- HARRIS, E.C. (1991) *Principios de estratigrafía arqueológica*. Ed. Crítica, Barcelona.
- RENFREW, C.; BAHN, P. (1993) *Arqueología. Teorías, Métodos y Prácticas*. Ed. Akal, Madrid.
- ROSKAMS, S. (2003) *Teoría y práctica de la excavación*. Editorial Crítica, Barcelona.

Context històric

- CARRERAS CANDI, F. (1915?) *Geografía general de Catalunya. La ciudad de Barcelona*. Alberto Martín, Barcelona.
- CIRICI, A. (1971) *Barcelona pam a pam*. Editorial Teide, Barcelona.
- DURAN I SANPERE, A. (1973) *Barcelona i la seva història*. v.II Editorial Curial, Documents de cultura, Barcelona.
- GARCÍA I ESPUCHE, A. i GUÀRDIA I BASSOLS, M. (1986) *Espai i societat a la Barcelona pre-industrial*. Edicions la Magrana, Barcelona.
- VV.AA. (1975) *Història de Barcelona. De la prehistòria al segle XVI*. v. I Editorial Aedos, Barcelona.
- VV.AA. (1999) *Els barris de Barcelona. Ciutat Vella i L'Eixample*. v. I Ajuntament de Barcelona i Enciclopèdia Catalana, Barcelona.
- VV.AA. (1991) *Història de Barcelona. La ciutat antiga*. v.1. Ajuntament de Barcelona i Enciclopèdia Catalana, Barcelona.
- VV.AA. (1992) *Història de Barcelona. La ciutat consolidada (segles XIII-XV)*. v.3. Ajuntament de Barcelona i Enciclopèdia Catalana, Barcelona.
- VV.AA. (1992) *Història de Barcelona. Barcelona dins de la Catalunya moderna (ss.XVI-XVII)* v. 4. Ajuntament de Barcelona i Enciclopèdia Catalana, Barcelona.
- VV.AA. (1993) *Història de Barcelona El desplaçament de la ciutat manufacturera (1714-1833)* v. 5. Ajuntament de Barcelona i Enciclopèdia Catalana, Barcelona.

- VV.AA. (2001) *Història de Barcelona. La ciutat a través del temps. Cartografia històrica. Índex general*. Ajuntament de Barcelona i Enciclopèdia Catalana, Barcelona.
- VECLUS S.L. *Estudi Històric i Arquitectònic de la finca núm. 12 del carrer Boqueria (d'en Quintana, 2) de Barcelona*, juny de 2008
- VICTOR BALAGUER, D. (1982) *Las calles de Barcelona*. Monterrey ediciones, Madrid.

Diccionaris

- AA.VV. (1994) *Diccionari visual de la construcció*. Generalitat de Catalunya, Departament de Política Territorial i Obres Públiques, Barcelona.
- FULLANA, M. (1999) *Diccionari de l'art i dels oficis de la construcció*. Els treballs i els dies núm. 11. Editorial Moll, Mallorca.

6. ANNEXOS

ANNEX I: ANNEX FOTOGRÀFIC

Índex de fotografies:

1. Cala 1. UE 101
2. Cala 1. UE 102
3. Cala 1. Fotografia final
4. Cala 1. Instal.lació del geotèxtil
5. Cala 2. UE 201
6. Cala 2. UE 202
7. Cala 2. UE 204
8. Cala 2. UE 213
9. Cala 2. UE 219
10. Cala 2. UE 224
11. Cala 2. Fotografia final
12. Cala 1. Instal.lació del geotèxtil
13. Cala 3. UE 301
14. Cala 3. UE 305
15. Cala 3. UE 308
16. Cala 3. UE 310
17. Cala 3. Fotografia final
18. Cala 3. Instal.lació del geotèxtil
19. Cala 4. UE 401
20. Cala 4. UE 403
21. Cala 4. UE 404
22. Cala 4. Instal.lació del geotèxtil
23. Cala 5. UE 501
24. Cala 5. UE 502
25. Cala 5. UE 503
26. Cala 5. UE 504
27. Cala 5. UE 505

28. Cala 5. Fotografia final
29. Cala 5. Instal.lació del geotèxtil
30. Cala 6. UE 601
31. Cala 6. UE 602
32. Cala 6. UE 606
33. Cala 6. Instal.lació del geotèxtil
34. Cala 7. UE 701
35. Cala 7. UE 702
36. Cala 7. UE 704
37. Cala 7. UE 706
38. Cala 7. UE 707
39. Cala 7. UE 715
40. Cala 7. Fotografia final
41. Cala 7. Instal.lació del geotèxtil
42. Cala 8. UE 801
43. Cala 8. UE 804
44. Cala 8. UE 809
45. Cala 8. UE 810
46. Cala 8. UE 812
47. Cala 8. Intal.lació del geotèxtil
48. Cala 9. UE 901
49. Cala 9. UE 904
50. Cala 9. UE 906
51. Cala 9. Fotografia final
52. Cala 9. Intal.lació del geotèxtil



1. Cala 1. UE 101



2. Cala 1. UE 102



3. Cala 1. Fotografia final



4. Cala 1. Instal·lació del geotèxtil



5. Cala 2. UE 201



6. Cala 2. UE 202



7. Cala 2. UE 204



8. Cala 2. UE 213



9. Cala 2. UE 219



10. Cala 2. UE 224



11. Cala 2. Fotografia final



12. Cala 1. Instal.lació del geotèxtil



13. Cala 3. UE 301



14. Cala 3. UE 305



15. Cala 3. UE 308



16. Cala 3. UE 310



17. Cala 3. Fotografia final



18. Cala 3. Instal.lació del geotèxtil



19. Cala 4. UE 401



20. Cala 4. UE 403



21. Cala 4. UE 404



22. Cala 4. Instal.lació del geotèxtil



23. Cala 5. UE 501



24. Cala 5. UE 502



25. Cala 5. UE 503



26. Cala 5. UE 504



27. Cala 5. UE 505



28. Cala 5. Fotografia final



29. Cala 5. Instal.lació del geotèxtil



30. Cala 6. UE 601



31. Cala 6. UE 602



32. Cala 6. UE 606



33. Cala 6. Instal.lació del geotèxtil



34. Cala 7. UE 701



35. Cala 7. UE 702



36. Cala 7. UE 704



37. Cala 7. UE 706



38. Cala 7. UE 707



39. Cala 7. UE 715



40. Cala 7. Fotografia final



41. Cala 7. Instal.lació del geotèxtil



42. Cala 8. UE 801



43. Cala 8. UE 804



44. Cala 8. UE 809



45. Cala 8. UE 810



46. Cala 8. UE 812



47. Cala 8. Intal.lació del geotèxtil



48. Cala 9. UE 901



49. Cala 9. UE 904



50. Cala 9. UE 906



51. Cala 9. Fotografia final

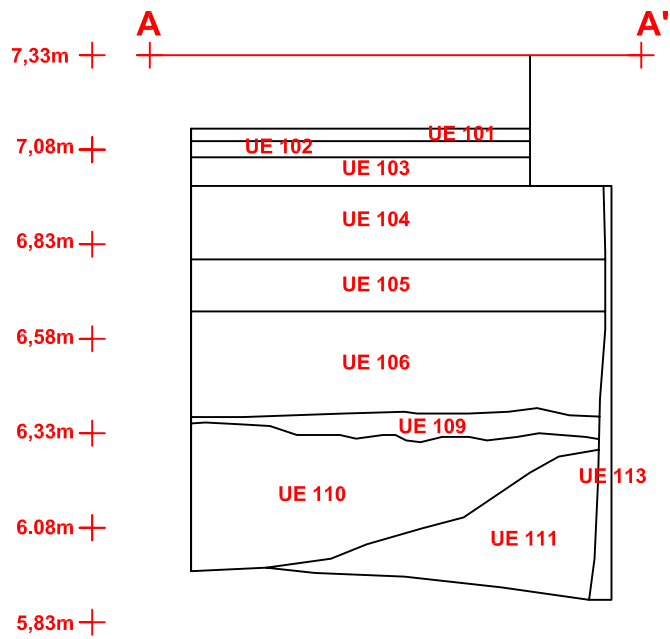
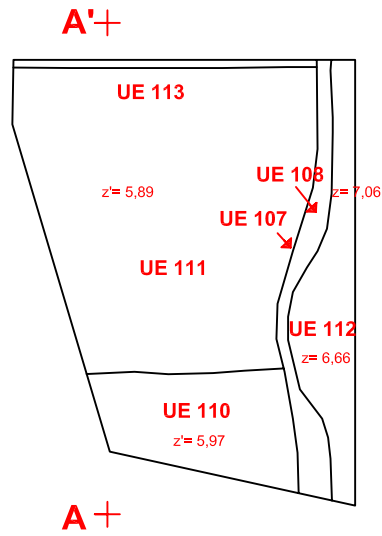


52. Cala 9. Instal·lació del geotèxtil

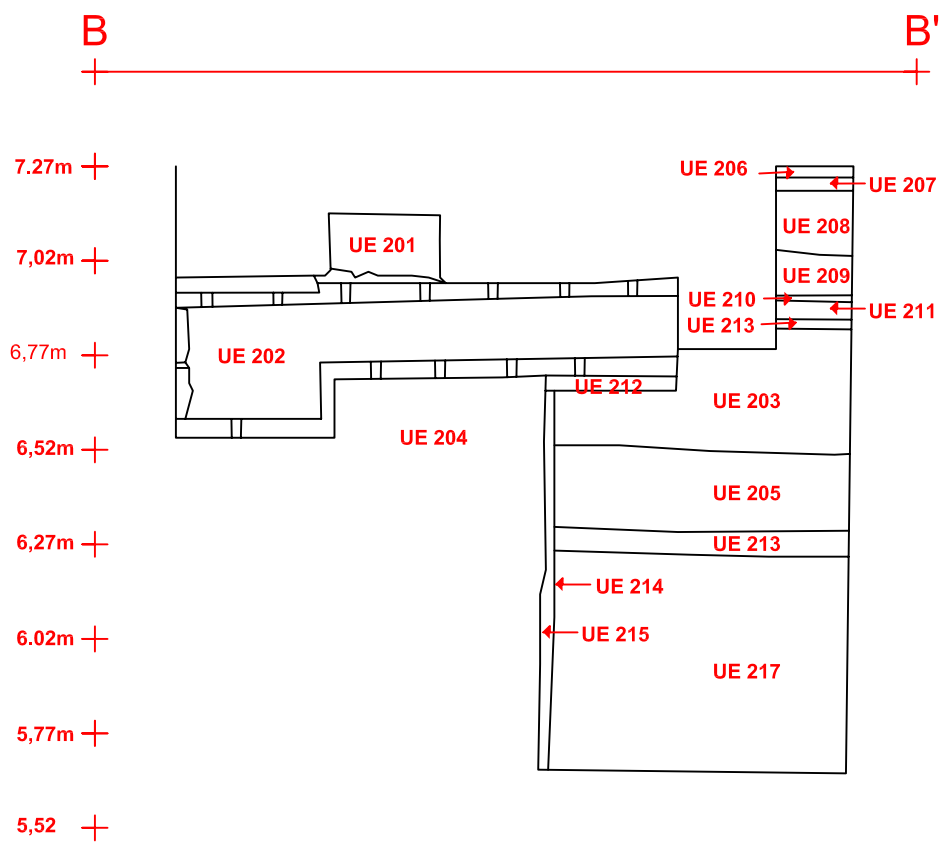
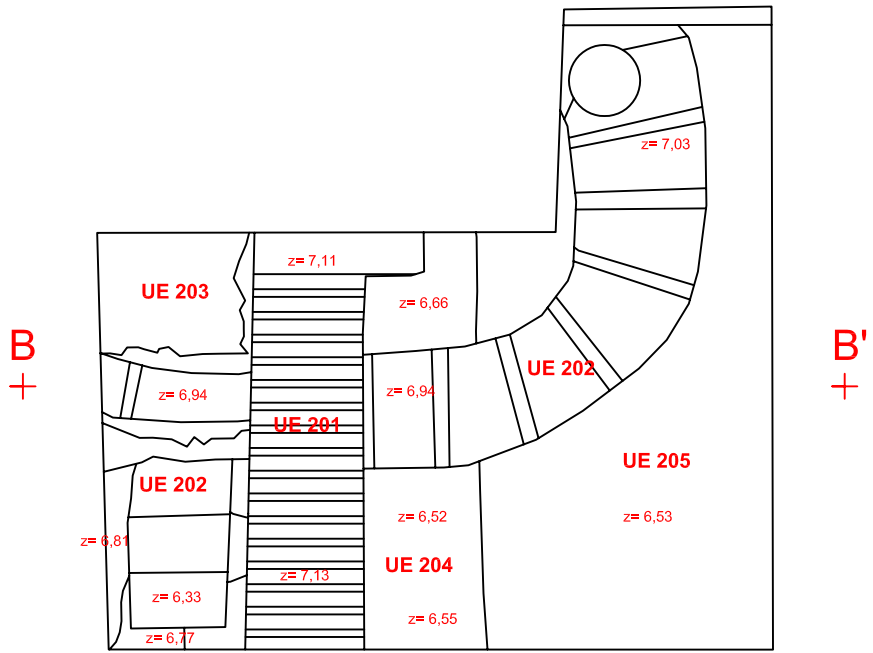
ANNEX II: PLANIMETRIA



Índex:

1. Cala 1. Planta final acotada i secció A-A'
2. Cala 2. Planta acotada i secció B-B'
3. Cala 2. Planta fina acotada I i secció C-C'
4. Cala 3. Planta final acotada i secció D-D'
5. Cala 4. Planta final acotada i secció E-E'
6. Cala 5. Planta final acotada, secció F-F' i secció G-G'
7. Cala 6. Planta final acotada i secció H-H'
8. Cala 7. Planta final acotada, secció I-I' i secció J-J'
9. Cala 8. Planta final acotada i secció K-K'
10. Cala 9. Planta final acotada i secció L-L'
11. Planimetria general. Ubicació de les nou cales

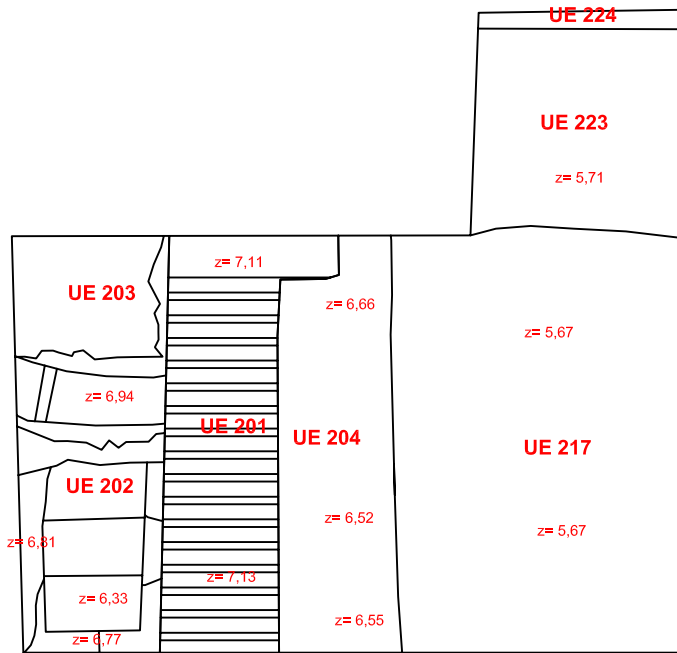


Llegenda	C/ Boqueria, 12 / C/ d'en Quintana 2 (068/08)	
	Cala 1. Planta final acotada i secció A-A'	
Escala 1:20	Direcció arqueològica: Sara Marín	Núm.
	Planimetria: Sara Marín	1

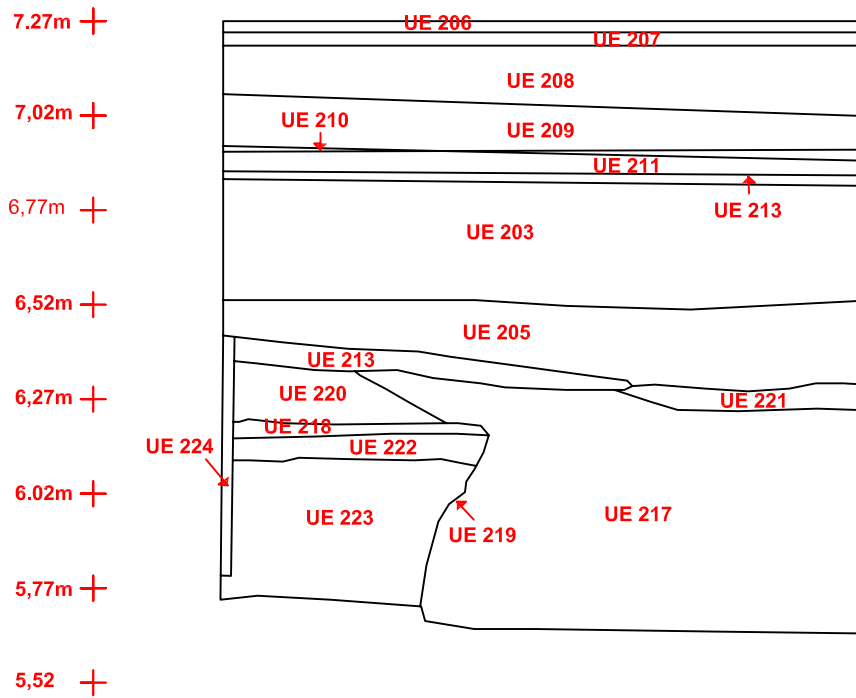



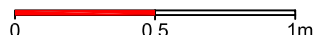
Llegenda	C/ Boqueria, 12 / C/ d'en Quintana 2 (068/08)	
	Cala 2. Planta acotada i secció B-B'	
Escala 1:20	Direcció arqueològica: Sara Marín	Núm.
	Planimetria: Sara Marín	2

+ C

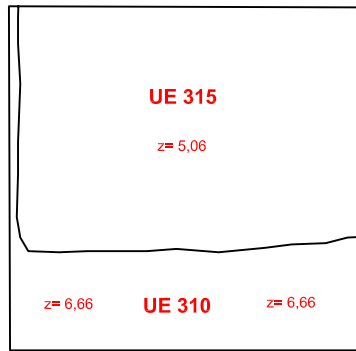


+ C'

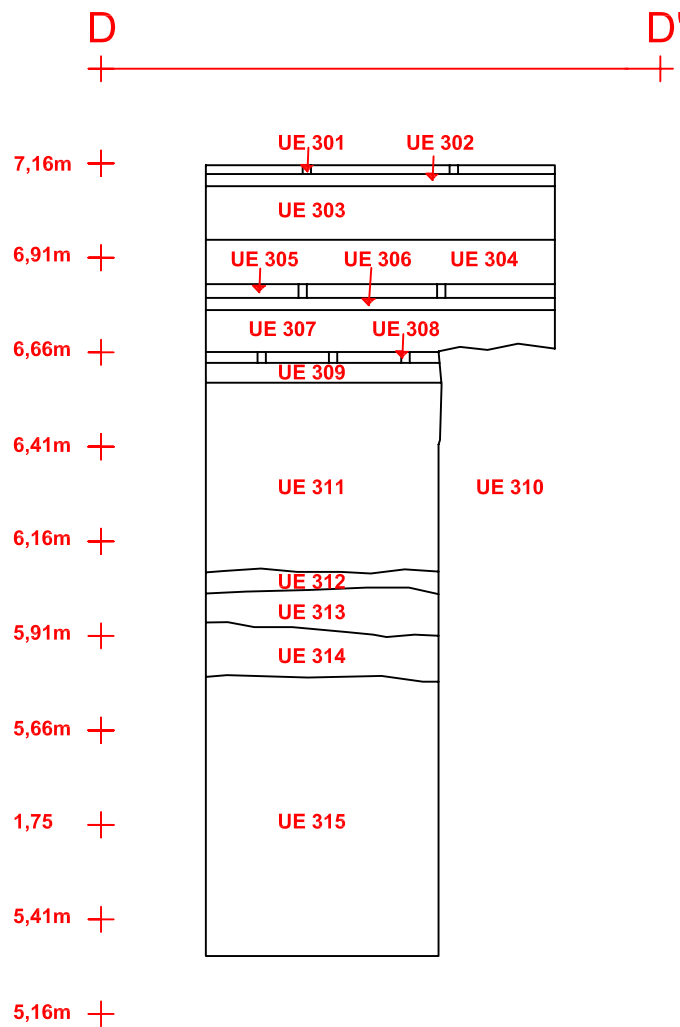



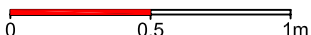
Llegenda	C/ Boqueria, 12 / C/ d'en Quintana 2 (068/08)	
	Cala 2. Planta final acotada i secció C-C'	
Escala 1:20	Direcció arqueològica: Sara Marín	Núm.
	Planimetria: Sara Marín	3

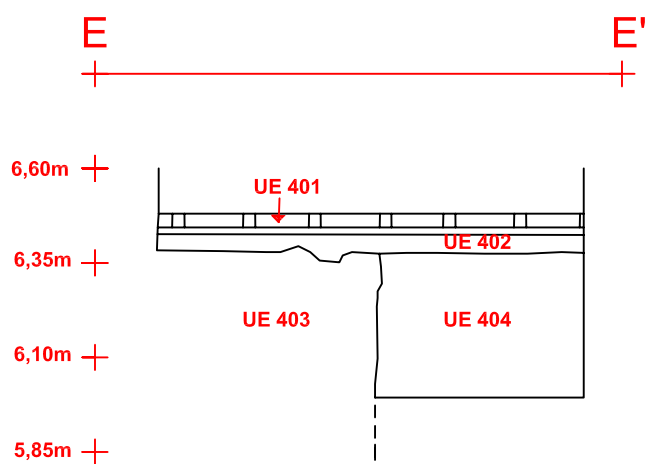
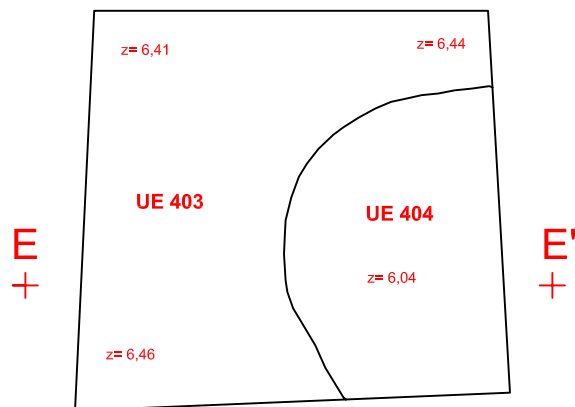
+ D





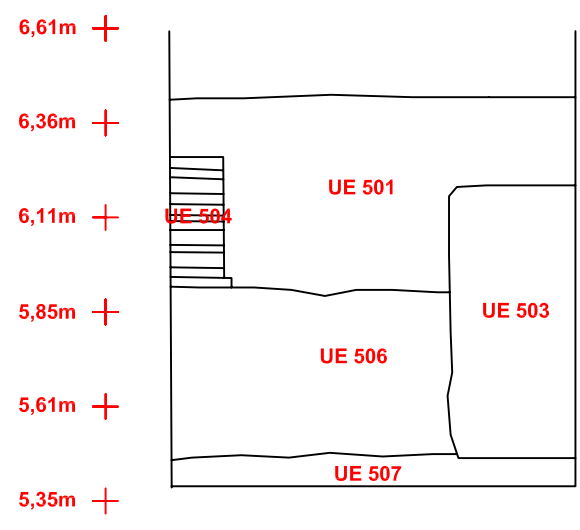
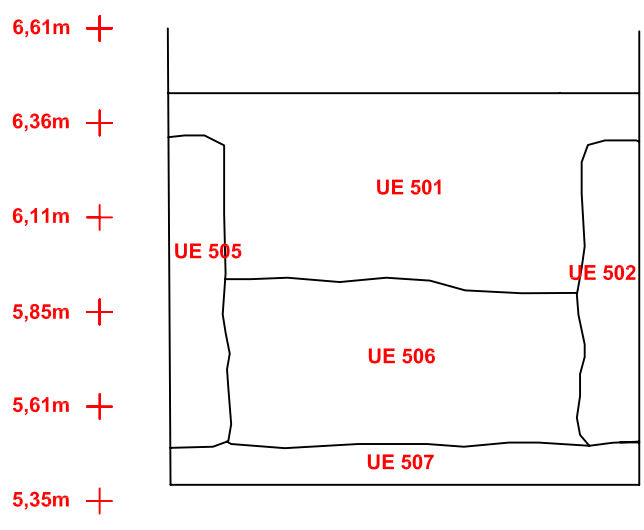
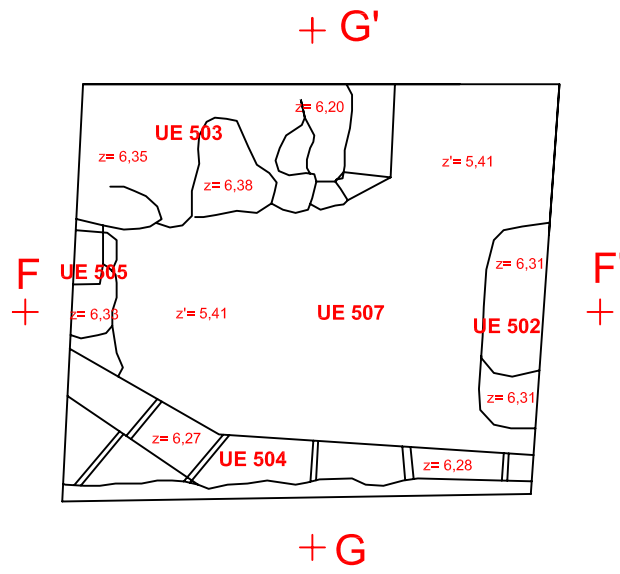
+ D'



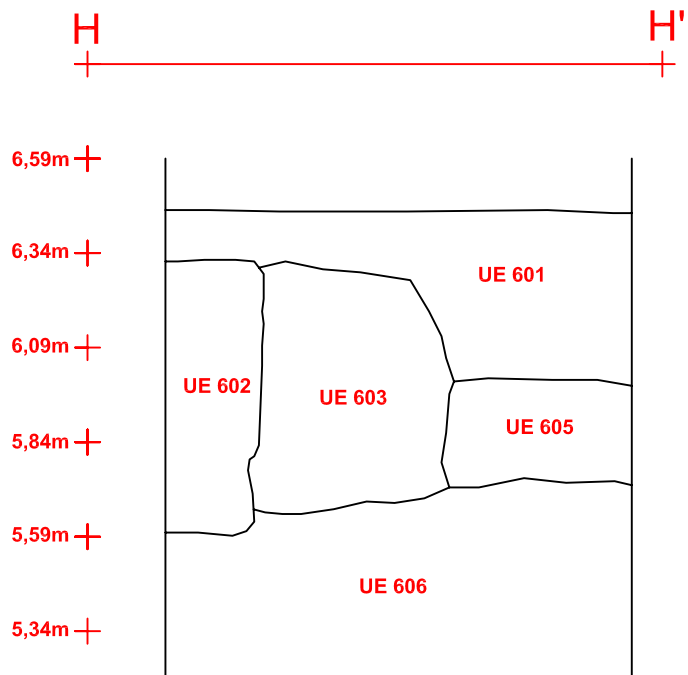
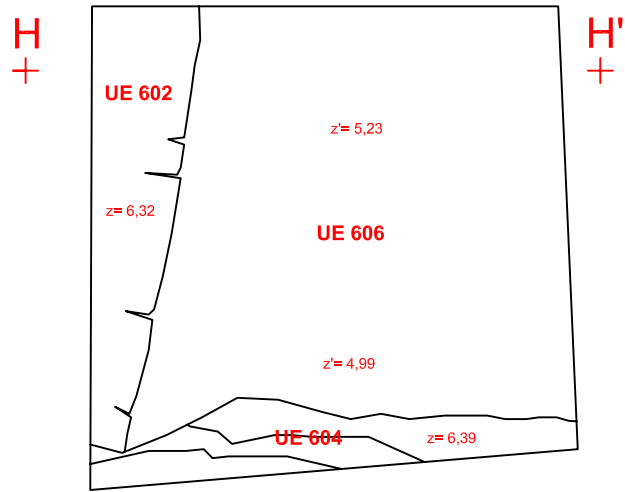
Llegenda	C/ Boqueria, 12 / C/ d'en Quintana 2 (068/08)	
	Cala 3. Planta final acotada i secció D-D'	
Escala 1:20	Direcció arqueològica: Sara Marín	Núm.
	Planimetria: Sara Marín	4


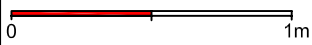


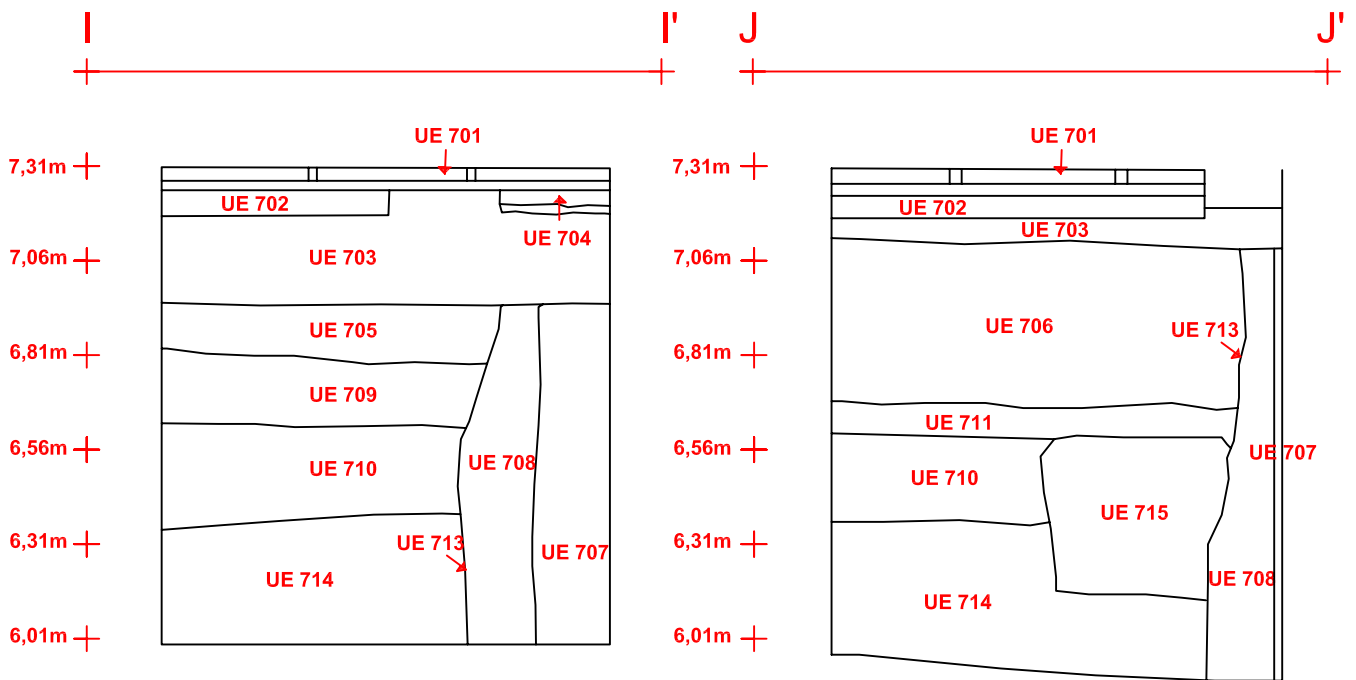
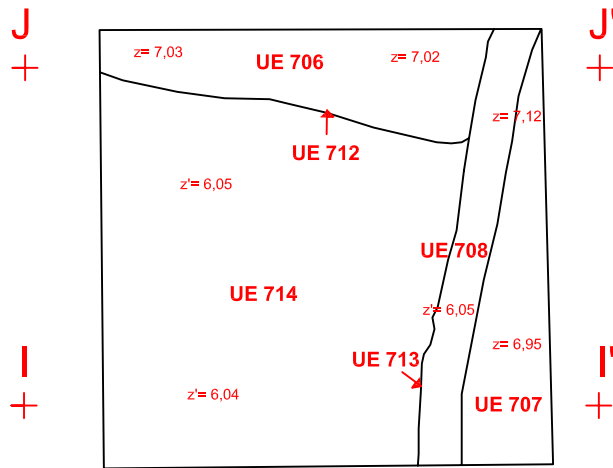
Llegenda	C/ Boquerla, 12 / C/ d'en Quintana 2 (068/08)	 N
	Cala 4. Planta final acotada i secció E-E'	
Escala 1:20	Direcció arqueològica: Sara Marín	Núm.
	Planimetria: Sara Marín	5



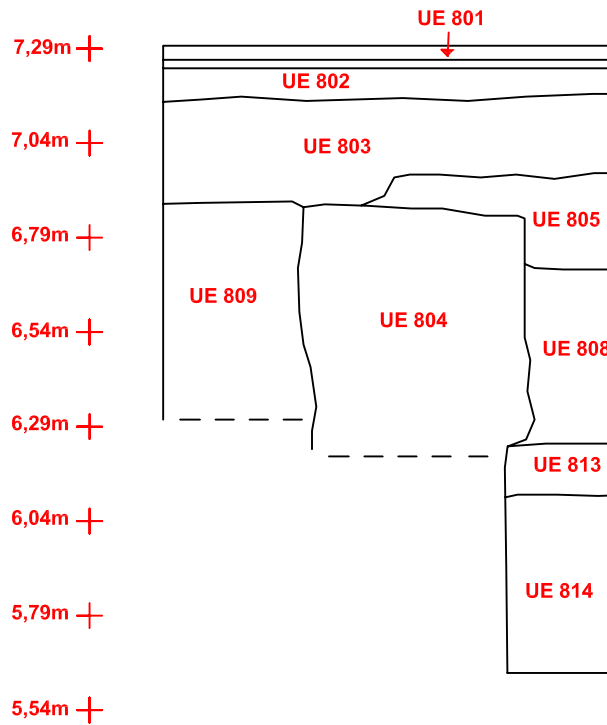
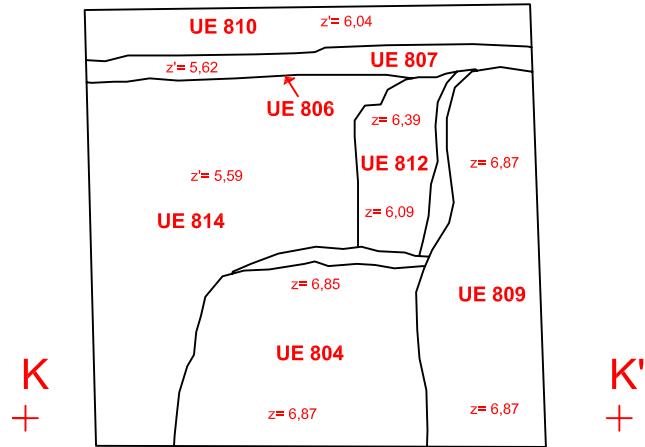
Llegenda	C/ Boqueria, 12 / C/ d'en Quintana 2 (068/08)	
	Cala 5. Planta final acotada, secció F-F' i secció G-G'	
Escala 1:20	Direcció arqueològica: Sara Marín	Núm.
	Planimetria: Sara Marín	6


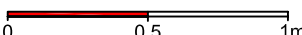


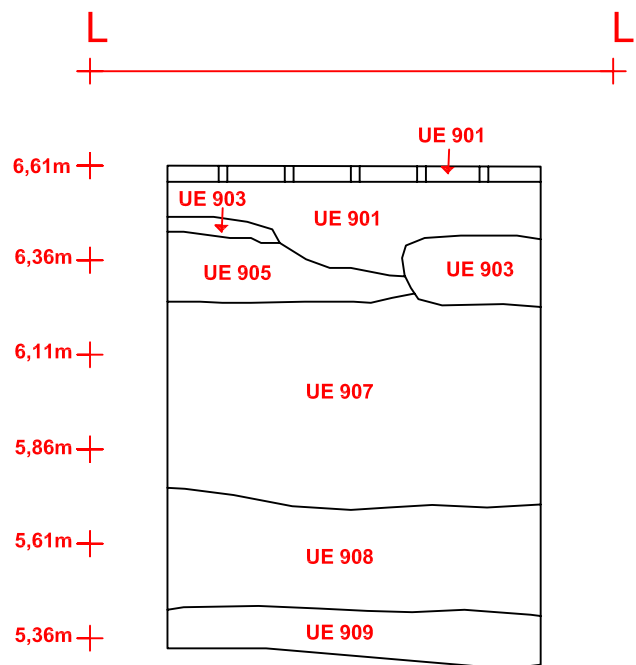
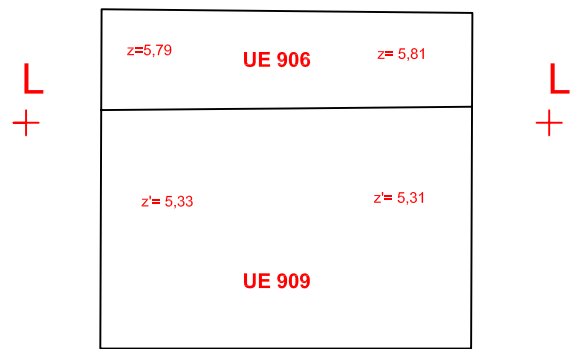
Llegenda	C/ Boqueria, 12 / C/ d'en Quintana 2 (068/08)	
	Cala 6. Planta final acotada i secció H-H'	
Escala 1:20	Direcció arqueològica: Sara Marín	Núm.
	Planimetria: Sara Marín	7



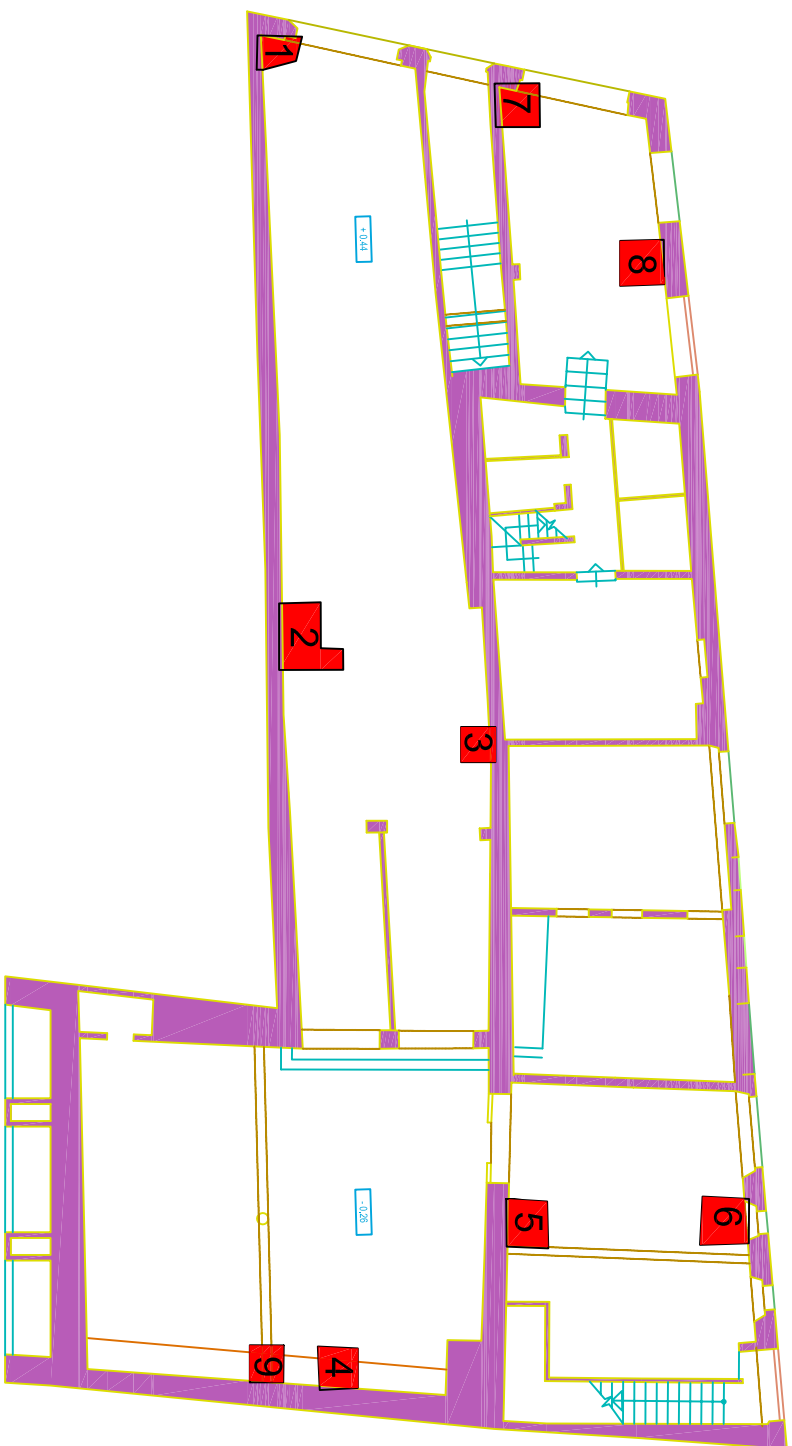
Llegenda	C/ Boqueria, 12 / C/ d'en Quintana 2 (068/08)	
	Cala 7. Planta final acotada, secció I-I' i secció J-J'	
Escala 1:20	Direcció arqueològica: Sara Marín	Núm.
	Planimetria: Sara Marín	8




Llegenda	C/ Boqueria, 12 / C/ d'en Quintana 2 (068/08)	 N
	Cala 8. Planta final acotada i secció K-K'	
Escala 1:20	Direcció arqueològica: Sara Marín	Núm.
 0 0,5 1m	Planimetria: Sara Marín	9



Llegenda	C/ Boqueria, 12 / C/ d'en Quintana 2 (068/08)	
	Cala 9. Planta final acotada i secció L-L'	
Escala 1:20	Direcció arqueològica: Sara Marín	Núm.
	Planimetria: Sara Marín	10



Llegenda		 N
C/ Boqueria, 12 / C/ d'en Quintana 2 (069/08)		
Planta general. Ubicació de les nou cales		Num. 11
Direcció arqueològica: Sara Marín		
Escala 1:200		

TEA



Difusió Cultural, S.L.

FITXA D'INVENTARI D'UNITATS ESTRATIGRÀFIQUES

Intervenció arqueològica: C/Boqueria 12, C/d'en Quintana 2

Sector: Any: 2008

UE: 101

Cala: 1 Codi: 068/08

Tipologia: estructura

Definició: nivell d'ús

COTES

Cota Màxima: 7,13m

Cota Mínima: 7,11m

Consistència:

Color:

ESTRUCTURA

COMPONENTS

Components geològics:

Components orgànics:

Components artificials:

Tipus: nivell d'ús

Aparell: formigó

Lligam:

Preparació:

Amplada màxima:

Llargada màxima:

Alçada màxima:

Orientació:

SEQÜÈNCIA FÍSICA

Igual a:

En contacte amb:

Se li adossa:

S'adossa a:

Cobert per:

Cobreix a: 102

Tallat per:

Talla a:

Reomplert per:

Reomple a:

NEGATIVA

Tipus:

Fondària:

Ø boca:

Ø màxim:

Ø base:

CRONOLOGIA

Cronologia: s.XX

Elements i criteris de datació: materials

DOCUMENTACIÓ GRÀFICA

Fotografia: Num.1

Planimetria: Num.1

DESCRIPCIÓ

Nivell d'ús de formigó

TEA



Difusió Cultural, S.L.

FITXA D'INVENTARI D'UNITATS ESTRATIGRÀFIQUES

Intervenció arqueològica: C/Boqueria 12, C/d'en Quintana 2

Sector: Any: 2008

UE: 102

Cala: 1 Codi: 068/08

Tipologia: estructura

Definició: paviment

COTES

Cota Màxima: 7,11m

Cota Mínima: 7,06m

Consistència:

Color:

ESTRUCTURA

Tipus: paviment

Aparell: maó massís

Lligam: morter de calç

Preparació:

Amplada màxima:

Llargada màxima:

Alçada màxima:

Orientació:

COMPONENTS

Components geològics:

Components orgànics:

Components artificials:

SEQÜÈNCIA FÍSICA

Igual a:

En contacte amb:

Se li adossa:

S'adossa a:

Cobert per: 101

Cobreix a: 103

Tallat per:

Talla a:

Reomplert per:

Reomple a:

NEGATIVA

Tipus:

Fondària:

Ø boca:

Ø màxim:

Ø base:

CRONOLOGIA

Cronologia: s.XIX-XX

Elements i criteris de datació: materials

DOCUMENTACIÓ GRÀFICA

Fotografia: Num.2

Planimetria: Num.1

DESCRIPCIÓ

Paviment de maó massís

TEA



Difusió Cultural, S.L.

FITXA D'INVENTARI D'UNITATS ESTRATIGRÀFIQUES

Intervenció arqueològica: C/Boqueria 12, C/d'en Quintana 2

Sector:	Any: 2008	UE: 103
Cala: 1	Codi: 068/08	Tipologia: estrat
Definició: prrparació de paviment	COTES	
Consistència: granulada	Cota Màxima: 7.06m	
Color: gris	Cota M�nima: 7.00m	
COMPONENTS	ESTRUCTURA	
Components geol�gics:	Tipus:	
Components org�nics:	Aparell:	
Components artificials: morter	Lligam:	
SEQ�ÈNCIA F�SICA	Preparaci�:	
Igual a:	Amplada m�xima:	
En contacte amb:	Llargada m�xima:	
Se li adossa: 108	Alçada m�xima:	
S'adossa a:	Orientaci�:	
Cobert per: 102	NEGATIVA	
Cobreix a: 104	Tipus:	
Tallat per: 107	Fond�ria:	
Talla a:	� boca:	
Reomplert per:	� m�xim:	
Reomple a:	� base:	
CRONOLOGIA		
Cronologia: s.XIX-XX		
Elements i criteris de dataci�: estructura associada		
DOCUMENTACI� GR�FICA		
Fotografia:		
Planimetria: Num.1		
DESCRIPCI�		
Preparaci� del paviment UE 102		

TEA

Difusió Cultural, S.L.

FITXA D'INVENTARI D'UNITATS ESTRATIGRÀFIQUES**Intervenció arqueològica:** C/Boqueria 12, C/d'en Quintana 2**Sector:****Any:** 2008**UE:** 104**Cala:** 1**Codi:** 068/08**Tipologia:** estrat**Definició:** estrat**COTES****Cota Màxima:** 7.00m**Cota Mínima:** 6.79m**Consistència:** poc compactada**Color:** marró fosc**ESTRUCTURA****Tipus:****Aparell:****Lligam:****Preparació:****Amplada màxima:****Llargada màxima:****Alçada màxima:****Orientació:****COMPONENTS****Components geològics:** terra i alguna pedra**Components orgànics:****Components artificials:** fragments de morter**SEQÜÈNCIA FÍSICA****Igual a:****En contacte amb:** 108**Se li adossa:****S'adossa a:****Cobert per:** 103**Cobreix a:****Tallat per:** 107**Talla a:****Reomplert per:****Reomple a:****NEGATIVA****Tipus:****Fondària:****Ø boca:****Ø màxim:****Ø base:****CRONOLOGIA****Cronologia:****Elements i criteris de datació:****DOCUMENTACIÓ GRÀFICA****Fotografia:****Planimetria:** Num.1**DESCRIPCIÓ**

Estrat de terra

TEA



Difusió Cultural, S.L.

FITXA D'INVENTARI D'UNITATS ESTRATIGRÀFIQUES

Intervenció arqueològica: C/Boqueria 12, C/d'en Quintana 2

Sector: Any: 2008

UE: 105

Cala: 1 Codi: 068/08

Tipologia: estrat

Definició: estrat d'argiles

COTES

Cota Màxima: 6.79m

Cota Mínima: 6.65m

Consistència: compactada i humida

Color: gris amb clapes taronges

ESTRUCTURA

Tipus:

Aparell:

Lligam:

Preparació:

Amplada màxima:

Llargada màxima:

Alçada màxima:

Orientació:

COMPONENTS

Components geològics: argiles

Components orgànics: carbons

Components artificials:

SEQÜÈNCIA FÍSICA

Igual a:

En contacte amb: 108

Se li adossa:

S'adossa a:

Cobert per: 104

Cobreix a: 106

Tallat per: 107

Talla a:

Reomplert per:

Reomple a:

NEGATIVA

Tipus:

Fondària:

Ø boca:

Ø màxim:

Ø base:

CRONOLOGIA

Cronologia:

Elements i criteris de datació:

DOCUMENTACIÓ GRÀFICA

Fotografia:

Planimetria: Num.1

DESCRIPCIÓ

Nivell d'argiles

TEA



Difusió Cultural, S.L.

FITXA D'INVENTARI D'UNITATS ESTRATIGRÀFIQUES

Intervenció arqueològica: C/Boqueria 12, C/d'en Quintana 2

Sector: Any: 2008

UE: 106

Cala: 1 Codi: 068/08

Tipologia: estrat

Definició: estrat

COTES

Cota Màxima: 6.65m

Cota Mínima: 6.38m

Consistència: solta

Color: gris marronós

ESTRUCTURA

Tipus:

Aparell:

Lligam:

Preparació:

Amplada màxima:

Llargada màxima:

Alçada màxima:

Orientació:

COMPONENTS

Components geològics: terra i pedres

Components orgànics: ossos

Components artificials: fragm. de morter, ceràmica

SEQÜÈNCIA FÍSICA

Igual a:

En contacte amb: 108

Se li adossa:

S'adossa a:

Cobert per: 105

Cobreix a: 109

Tallat per: 107

Talla a:

Reomplert per:

Reomple a:

NEGATIVA

Tipus:

Fondària:

Ø boca:

Ø màxim:

Ø base:

CRONOLOGIA

Cronologia:

Elements i criteris de datació:

DOCUMENTACIÓ GRÀFICA

Fotografia:

Planimetria: Num.1

DESCRIPCIÓ

Estrat de farciment

TEA



Difusió Cultural, S.L.

FITXA D'INVENTARI D'UNITATS ESTRATIGRÀFIQUES

Intervenció arqueològica: C/Boqueria 12, C/d'en Quintana 2

Sector:	Any: 2008	UE: 107
Cala: 1	Codi: 068/08	Tipologia: negativa
Definició: rasa	COTES	
Consistència:	Cota Màxima: 7.00m	
Color:	Cota Mínima: 5.80m	
COMPONENTS	ESTRUCTURA	
Components geològics:	Tipus:	
Components orgànics:	Aparell:	
Components artificials:	Lligam:	
SEQÜÈNCIA FÍSICA	Preparació:	
Igual a:	Amplada màxima:	
En contacte amb:	Llargada màxima:	
Se li adossa:	Alçada màxima:	
S'adossa a:	Orientació:	
Cobert per: 103	NEGATIVA	
Cobreix a:	Tipus: rasa	
Tallat per:	Fondària:	
Talla a: 104,105,106,109,110,111	Ø boca:	
Reomplert per: 108,112	Ø màxim:	
Reomple a:	Ø base:	
CRONOLOGIA		
Cronologia: s.XIX		
Elements i criteris de datació: estructura associada		
DOCUMENTACIÓ GRÀFICA		
Fotografia:		
Planimetria: Num.1		
DESCRIPCIÓ		
Rasa de la fonamentació de la paret		

TEA



Difusió Cultural, S.L.

FITXA D'INVENTARI D'UNITATS ESTRATIGRÀFIQUES

Intervenció arqueològica: C/Boqueria 12, C/d'en Quintana 2

Sector:	Any: 2008	UE: 108
Cala: 1	Codi: 068/08	Tipologia: estrat
Definició: estrat de farciment		COTES
Consistència: solta		Cota Màxima: 7.00m
Color: marró		Cota Mínima: 5.80m
COMPONENTS		ESTRUCTURA
Components geològics: terra i pedres		Tipus:
Components orgànics:		Aparell:
Components artificials: frag.de maó		Lligam:
SEQÜÈNCIA FÍSICA		Preparació:
Igual a:		Amplada màxima:
En contacte amb: 104,105,106,106,109,110,111,112		Llargada màxima:
Se li adossa:		Alçada màxima:
S'adossa a:		Orientació:
Cobert per:		NEGATIVA
Cobreix a:		Tipus:
Tallat per:		Fondària:
Talla a:		Ø boca:
Reomplert per:		Ø màxim:
Reomple a: 107		Ø base:
CRONOLOGIA		
Cronologia: s.XIX		
Elements i criteris de datació: estructura associada		
DOCUMENTACIÓ GRÀFICA		
Fotografia: Num.		
Planimetria: Num.		
DESCRIPCIÓ		

TEA



Difusió Cultural, S.L.

FITXA D'INVENTARI D'UNITATS ESTRATIGRÀFIQUES

Intervenció arqueològica: C/Boqueria 12, C/d'en Quintana 2

Sector: Any: 2008

UE: 109

Cala: 1 Codi: 068/08

Tipologia: estrat

Definició: nivell d'argila

COTES

Cota Màxima: 6.38m

Cota Mínima: 6.32m

Consistència: compactada i humida

Color: marró

ESTRUCTURA

Tipus:

Aparell:

Lligam:

Preparació:

Amplada màxima:

Llargada màxima:

Alçada màxima:

Orientació:

COMPONENTS

Components geològics: argila i pedra

Components orgànics: carbons

Components artificials:

SEQÜÈNCIA FÍSICA

Igual a:

En contacte amb: 108

Se li adossa:

S'adossa a:

Cobert per: 106

Cobreix a:

Tallat per: 107

Talla a:

Reomplert per:

Reomple a:

NEGATIVA

Tipus:

Fondària:

Ø boca:

Ø màxim:

Ø base:

CRONOLOGIA

Cronologia:

Elements i criteris de datació:

DOCUMENTACIÓ GRÀFICA

Fotografia:

Planimetria: Num.1

DESCRIPCIÓ

Nivell d'argiles

TEA



Difusió Cultural, S.L.

FITXA D'INVENTARI D'UNITATS ESTRATIGRÀFIQUES

Intervenció arqueològica: C/Boqueria 12, C/d'en Quintana 2

Sector: Any: 2008

UE: 110

Cala: 1 Codi: 068/08

Tipologia: estrat

Definició: estrat

COTES

Cota Màxima: 6.32m

Cota Mínima: 5.97m

Consistència: solta

Color: marró grisós

ESTRUCTURA

Tipus:

Aparell:

Lligam:

Preparació:

Amplada màxima:

Llargada màxima:

Alçada màxima:

Orientació:

COMPONENTS

Components geològics: sorra i còdols

Components orgànics:

Components artificials: ceràmica

SEQÜÈNCIA FÍSICA

Igual a:

En contacte amb: 108

Se li adossa:

S'adossa a:

Cobert per: 109

Cobreix a: 111

Tallat per: 107

Talla a:

Reomplert per:

Reomple a:

NEGATIVA

Tipus:

Fondària:

Ø boca:

Ø màxim:

Ø base:

CRONOLOGIA

Cronologia:

Elements i criteris de datació:

DOCUMENTACIÓ GRÀFICA

Fotografia:

Planimetria: Num.1

DESCRIPCIÓ

Estrat

TEA



Difusió Cultural, S.L.

FITXA D'INVENTARI D'UNITATS ESTRATIGRÀFIQUES

Intervenció arqueològica: C/Boqueria 12, C/d'en Quintana 2

Sector: Any: 2008

UE: 111

Cala: 1 Codi: 068/08

Tipologia: estrat

Definició: nivell d'argiles

COTES

Cota Màxima: 6.28m

Cota Mínima: 5.89m

Consistència: compactat i humit

Color: marró ataronjat

ESTRUCTURA

Tipus:

Aparell:

Lligam:

Preparació:

Amplada màxima:

Llargada màxima:

Alçada màxima:

Orientació:

COMPONENTS

Components geològics: argiles

Components orgànics:

Components artificials:

SEQÜÈNCIA FÍSICA

Igual a:

En contacte amb: 108

Se li adossa:

S'adossa a:

Cobert per: 110

Cobreix a:

Tallat per: 107

Talla a:

Reomplert per:

Reomple a:

NEGATIVA

Tipus:

Fondària:

Ø boca:

Ø màxim:

Ø base:

CRONOLOGIA

Cronologia:

Elements i criteris de datació:

DOCUMENTACIÓ GRÀFICA

Fotografia:

Planimetria: Num.1

DESCRIPCIÓ

Nivell d'argiles

TEA



Difusió Cultural, S.L.

FITXA D'INVENTARI D'UNITATS ESTRATIGRÀFIQUES

Intervenció arqueològica: C/Boqueria 12, C/d'en Quintana 2	
Sector:	Any: 2008
Cala: 1	Codi: 068/08
Definició: banqueta de fonamentació	UE: 112
Consistència:	Tipologia: estructura
Color:	COTES
COMPONENTS Components geològics: Components orgànics: Components artificials:	Cota Màxima: 7.06m
	Cota Mínima: 5.89m
SEQÜÈNCIA FÍSICA Igual a: En contacte amb: 108 Se li adossa: S'adossa a: Cobert per: Cobreix a: Tallat per: Talla a: Reomplert per: Reomple a: 107	ESTRUCTURA Tipus: fonamentació Aparell: pedra i maó Lligam: morter de calç Preparació: Amplada màxima: Llargada màxima: Alçada màxima: Orientació:
	NEGATIVA Tipus: Fondària: Ø boca: Ø màxim: Ø base:
CRONOLOGIA Cronologia: s.XIX Elements i criteris de datació: tipologia constructiva	
DOCUMENTACIÓ GRÀFICA Fotografia: Planimetria: Num.1	
DESCRIPCIÓ Banqueta de fonamentació de la paret oest	

TEA



Difusió Cultural, S.L.

FITXA D'INVENTARI D'UNITATS ESTRATIGRÀFIQUES

Intervenció arqueològica: C/Boqueria 12, C/d'en Quintana 2

Sector: Any: 2008

UE: 113

Cala: 1 Codi: 068/08

Tipologia: estructura

Definició: banqueta de fonamentació

COTES

Cota Màxima: 7.06m

Cota Mínima: 5.89m

Consistència:

Color:

ESTRUCTURA

COMPONENTS

Components geològics:

Components orgànics:

Components artificials:

Tipus: fonamentació

Aparell: pedra i maó

Lligam: morter de calç

Preparació:

Amplada màxima:

Llargada màxima:

Alçada màxima:

Orientació:

SEQÜÈNCIA FÍSICA

Igual a:

En contacte amb: 108

Se li adossa:

S'adossa a:

Cobert per:

Cobreix a:

Tallat per:

Talla a:

Reomplert per:

Reomple a: 107

NEGATIVA

Tipus:

Fondària:

Ø boca:

Ø màxim:

Ø base:

CRONOLOGIA

Cronologia: s.XIX

Elements i criteris de datació: tipologia constructiva

DOCUMENTACIÓ GRÀFICA

Fotografia:

Planimetria: Num.1

DESCRIPCIÓ

Banqueta de fonamentació de la paret sud

TEA



Difusió Cultural, S.L.

FITXA D'INVENTARI D'UNITATS ESTRATIGRÀFIQUES

Intervenció arqueològica: C/Boqueria 12, C/d'en Quintana 2

Sector:	Any: 2008	UE: 201
Cala: 2	Codi: 068/08	Tipologia: estructura
Definició: riostra	COTES	
Consistència:	Cota Màxima: 7.13m	
Color:	Cota Mínima: 6.93m	
COMPONENTS	ESTRUCTURA	
Components geològics:	Tipus: riostra	
Components orgànics:	Aparell: maó massís	
Components artificials:	Lligam: morter de calç	
SEQÜÈNCIA FÍSICA	Preparació:	
Igual a:	Amplada màxima:	
En contacte amb:	Llargada màxima:	
Se li adossa:	Alçada màxima:	
S'adossa a: 203	Orientació:	
Cobert per:	NEGATIVA	
Cobreix a: 202,203	Tipus:	
Tallat per:	Fondària:	
Talla a:	Ø boca:	
Reomplert per:	Ø màxim:	
Reomple a:	Ø base:	
CRONOLOGIA		
Cronologia: s.XIX-principis del XX		
Elements i criteris de datació: tipologia constructiva		
DOCUMENTACIÓ GRÀFICA		
Fotografia: Num.5		
Planimetria: Num.2		
DESCRIPCIÓ		
Riosta de maó massís associada a un pilar		

TEA



Difusió Cultural, S.L.

FITXA D'INVENTARI D'UNITATS ESTRATIGRÀFIQUES

Intervenció arqueològica: C/Boqueria 12, C/d'en Quintana 2		
Sector:	Any: 2008	UE: 202
Cala: 2	Codi: 068/08	Tipologia: estructura
Definició: claveguera		COTES
Consistència:		Cota Màxima: 6.94m
Color:		Cota Mínima: 6.28m
COMPONENTS		ESTRUCTURA
Components geològics:		Tipus: claveguera
Components orgànics:		Aparell: maó massís
Components artificials:		Lligam: morter de calç i ciment
SEQÜÈNCIA FÍSICA		Preparació:
Igual a:		Amplada màxima:
En contacte amb:		Llargada màxima:
Se li adossa: 203		Alçada màxima:
S'adossa a:		Orientació:
Cobert per: 201		NEGATIVA
Cobreix a: 212		Tipus:
Tallat per:		Fondària:
Talla a: 204		Ø boca:
Reomplert per:		Ø màxim:
Reomple a:		Ø base:
CRONOLOGIA		
Cronologia: s.XIX-principis del XX		
Elements i criteris de datació: tipologia constructiva		
DOCUMENTACIÓ GRÀFICA		
Fotografia: Num.6		
Planimetria: Num.2		
DESCRIPCIÓ		
Claveguera que comunica amb un desguàs vertical		

TEA



Difusió Cultural, S.L.

FITXA D'INVENTARI D'UNITATS ESTRATIGRÀFIQUES

Intervenció arqueològica: C/Boqueria 12, C/d'en Quintana 2

Sector:	Any: 2008	UE: 203
Cala: 2	Codi: 068/08	Tipologia: estrat
Definició: estrat de farciment	COTES	
Consistència: força solta	Cota Màxima: 6.87m	
Color: marró	Cota Mínima: 6.52m	
COMPONENTS	ESTRUCTURA	
Components geològics: terra i pedra	Tipus:	
Components orgànics:	Aparell:	
Components artificials: fragm. de maó	Lligam:	
SEQÜÈNCIA FÍSICA	Preparació:	
Igual a:	Amplada màxima:	
En contacte amb: 201,201,204	Llargada màxima:	
Se li adossa:	Alçada màxima:	
S'adossa a:	Orientació:	
Cobert per:	NEGATIVA	
Cobreix a: 205	Tipus:	
Tallat per:	Fondària:	
Talla a:	Ø boca:	
Reomplert per:	Ø màxim:	
Reomple a:	Ø base:	
CRONOLOGIA		
Cronologia: s.XVII-XVIII		
Elements i criteris de datació: relacions estratigràfiques		
DOCUMENTACIÓ GRÀFICA		
Fotografia:		
Planimetria: Num.2,3		
DESCRIPCIÓ		
Estrat		

TEA



Difusió Cultural, S.L.

FITXA D'INVENTARI D'UNITATS ESTRATIGRÀFIQUES

Intervenció arqueològica: C/Boqueria 12, C/d'en Quintana 2

Sector:	Any: 2008	UE: 204
Cala: 2	Codi: 068/08	Tipologia: estructura
Definició: riostra	COTES	
Consistència:	Cota Màxima: 6.88m	
Color:	Cota Mínima:	
COMPONENTS	ESTRUCTURA	
Components geològics:	Tipus: riostra	
Components orgànics:	Aparell: pedra i algún maó	
Components artificials:	Lligam: morter de calç	
SEQÜÈNCIA FÍSICA	Preparació:	
Igual a:	Amplada màxima:	
En contacte amb: 203,205,215	Llargada màxima:	
Se li adossa:	Alçada màxima:	
S'adossa a:	Orientació:	
Cobert per:	NEGATIVA	
Cobreix a:	Tipus:	
Tallat per: 201,202	Fondària:	
Talla a:	Ø boca:	
Reomplert per:	Ø màxim:	
Reomple a: 214	Ø base:	
CRONOLOGIA		
Cronologia: s.XVIII-XIX		
Elements i criteris de datació: tipologia constructiva		
DOCUMENTACIÓ GRÀFICA		
Fotografia: Num.7		
Planimetria: Num.2		
DESCRIPCIÓ		
Riosta construïda amb pedra i morter de calç situada just per sota de la UE 201		

TEA



Difusió Cultural, S.L.

FITXA D'INVENTARI D'UNITATS ESTRATIGRÀFIQUES

Intervenció arqueològica: C/Boqueria 12, C/d'en Quintana 2

Sector:	Any: 2008	UE: 205
Cala: 2	Codi: 068/08	Tipologia: estrat
Definició: estrat d'anivellament		COTES
Consistència: compactada		Cota Màxima: 6,53m
Color: marró fosc		Cota Mínima: 6,30m
COMPONENTS		ESTRUCTURA
Components geològics: terra i pedra		Tipus:
Components orgànics:		Aparell:
Components artificials: frag. de maó		Lligam:
SEQÜÈNCIA FÍSICA		Preparació:
Igual a:		Amplada màxima:
En contacte amb: 215		Llargada màxima:
Se li adossa:		Alçada màxima:
S'adossa a:		Orientació:
Cobert per: 203		NEGATIVA
Cobreix a: 213,221		Tipus:
Tallat per: 214		Fondària:
Talla a:		Ø boca:
Reomplert per:		Ø màxim:
Reomple a:		Ø base:
CRONOLOGIA		
Cronologia: s.XVII-XVIII		
Elements i criteris de datació: relacions estratigràfiques		
DOCUMENTACIÓ GRÀFICA		
Fotografia:		
Planimetria: Num.2,3		
DESCRIPCIÓ		
Estrat d'anivellament		

TEA



Difusió Cultural, S.L.

FITXA D'INVENTARI D'UNITATS ESTRATIGRÀFIQUES

Intervenció arqueològica: C/Boqueria 12, C/d'en Quintana 2

Sector:	Any: 2008	UE: 206
Cala: 2	Codi: 068/08	Tipologia: estructura
Definició: paviment	COTES	
Consistència:	Cota Màxima: 7,27m	
Color:	Cota Mínima: 7,24,m	
COMPONENTS	ESTRUCTURA	
Components geològics:	Tipus: paviment	
Components orgànics:	Aparell: rajola	
Components artificials:	Lligam: ciment	
SEQÜÈNCIA FÍSICA	Preparació:	
Igual a: 301	Amplada màxima:	
En contacte amb:	Llargada màxima:	
Se li adossa:	Alçada màxima:	
S'adossa a:	Orientació:	
Cobert per:	NEGATIVA	
Cobreix a: 207	Tipus:	
Tallat per:	Fondària:	
Talla a:	Ø boca:	
Reomplert per:	Ø màxim:	
Reomple a:	Ø base:	
CRONOLOGIA		
Cronologia: s.XX		
Elements i criteris de datació: materials		
DOCUMENTACIÓ GRÀFICA		
Fotografia:		
Planimetria: Num.2,3		
DESCRIPCIÓ		
Paviment actual de la sala		

TEA



Difusió Cultural, S.L.

FITXA D'INVENTARI D'UNITATS ESTRATIGRÀFIQUES

Intervenció arqueològica: C/Boqueria 12, C/d'en Quintana 2

Sector:	Any: 2008	UE: 207
Cala: 2	Codi: 068/08	Tipologia: estructura
Definició: preparació	COTES	
Consistència:	Cota Màxima: 7,24m	
Color:	Cota Mínima: 7,21m	
COMPONENTS	ESTRUCTURA	
Components geològics:	Tipus: preparació	
Components orgànics:	Aparell:	
Components artificials:	Lligam:	
SEQÜÈNCIA FÍSICA	Preparació: ciment	
Igual a: 302	Amplada màxima:	
En contacte amb:	Llargada màxima:	
Se li adossa:	Alçada màxima:	
S'adossa a:	Orientació:	
Cobert per: 206	NEGATIVA	
Cobreix a: 208	Tipus:	
Tallat per:	Fondària:	
Talla a:	Ø boca:	
Reomplert per:	Ø màxim:	
Reomple a:	Ø base:	
CRONOLOGIA		
Cronologia: s.XX		
Elements i criteris de datació: materials i estructura associada		
DOCUMENTACIÓ GRÀFICA		
Fotografia:		
Planimetria: Num.2,3		
DESCRIPCIÓ		
Preparació de la UE 206		

TEA



Difusió Cultural, S.L.

FITXA D'INVENTARI D'UNITATS ESTRATIGRÀFIQUES

Intervenció arqueològica: C/Boqueria 12, C/d'en Quintana 2

Sector:	Any: 2008	UE: 208
Cala: 2	Codi: 068/08	Tipologia: estrat
Definició: estrat d'enderroc	COTES	
Consistència: molt dura	Cota Màxima: 7,21m	
Color: negre	Cota Mínima: 7,04m	
COMPONENTS	ESTRUCTURA	
Components geològics:	Tipus:	
Components orgànics:	Aparell:	
Components artificials: ciment i fragments de maó	Lligam:	
	Preparació:	
	Amplada màxima:	
	Llargada màxima:	
	Alçada màxima:	
	Orientació:	
SEQÜÈNCIA FÍSICA	NEGATIVA	
Igual a:	Tipus:	
En contacte amb:	Fondària:	
Se li adossa:	Ø boca:	
S'adossa a:	Ø màxim:	
Cobert per: 207	Ø base:	
Cobreix a: 209		
Tallat per:		
Talla a:		
Reomplert per:		
Reomple a:		
CRONOLOGIA		
Cronologia: segle XX		
Elements i criteris de datació: materials		
DOCUMENTACIÓ GRÀFICA		
Fotografia:		
Planimetria: Num.2,3		
DESCRIPCIÓ		
Enderroc d'un possible paviment anterior		

TEA



Difusió Cultural, S.L.

FITXA D'INVENTARI D'UNITATS ESTRATIGRÀFIQUES

Intervenció arqueològica: C/Boqueria 12, C/d'en Quintana 2

Sector:	Any: 2008	UE: 209
Cala: 2	Codi: 068/08	Tipologia: estrat
Definició: estrat d'anivellament		COTES
Consistència: força solta		Cota Màxima: 7,04m
Color: marró		Cota Mínima: 6,91m
COMPONENTS		ESTRUCTURA
Components geològics: terra i pedres		Tipus:
Components orgànics:		Aparell:
Components artificials: runa		Lligam:
SEQÜÈNCIA FÍSICA		Preparació:
Igual a: 304		Amplada màxima:
En contacte amb:		Llargada màxima:
Se li adossa:		Alçada màxima:
S'adossa a:		Orientació:
Cobert per: 208		NEGATIVA
Cobreix a: 202,210		Tipus:
Tallat per:		Fondària:
Talla a:		Ø boca:
Reomplert per:		Ø màxim:
Reomple a:		Ø base:
CRONOLOGIA		
Cronologia: s.XIX-principis del XX		
Elements i criteris de datació: seqüència estratigràfica i material localitzat		
DOCUMENTACIÓ GRÀFICA		
Fotografia:		
Planimetria: Num.2,3		
DESCRIPCIÓ		
Estrat d'anivellament vinculat a la instal.lació de la claveguera corresponent a la UE 202		

TEA



Difusió Cultural, S.L.

FITXA D'INVENTARI D'UNITATS ESTRATIGRÀFIQUES

Intervenció arqueològica: C/Boqueria 12, C/d'en Quintana 2

Sector:	Any: 2008	UE: 210
Cala: 2	Codi: 068/08	Tipologia: estructura
Definició: paviment	COTES	
Consistència:	Cota Màxima: 6,91m	
Color:	Cota Míxima: 6,88m	
COMPONENTS	ESTRUCTURA	
Components geològics:	Tipus: paviment	
Components orgànics:	Aparell: maó massís	
Components artificials:	Lligam: morter de calç	
SEQÜÈNCIA FÍSICA	Preparació:	
Igual a:	Amplada màxima:	
En contacte amb:	Llargada màxima:	
Se li adossa:	Alçada màxima:	
S'adossa a:	Orientació:	
Cobert per: 209	NEGATIVA	
Cobreix a: 211	Tipus:	
Tallat per: 202	Fondària:	
Talla a:	Ø boca:	
Reomplert per:	Ø màxim:	
Reomple a:	Ø base:	
CRONOLOGIA		
Cronologia: s.XIX		
Elements i criteris de datació: tipologia constructiva		
DOCUMENTACIÓ GRÀFICA		
Fotografia:		
Planimetria: Num.2,3		
DESCRIPCIÓ		
paviment de maó massís		

TEA

Difusió Cultural, S.L.

FITXA D'INVENTARI D'UNITATS ESTRATIGRÀFIQUES**Intervenció arqueològica:** C/Boqueria 12, C/d'en Quintana 2**Sector:****Any:** 2008**UE:** 211**Cala:** 2**Codi:** 068/08**Tipologia:** estructura**Definició:** preparació de paviment**COTES****Cota Màxima:** 6,88m**Cota Mínima:** 6,86m**Consistència:****Color:****ESTRUCTURA****Tipus:** preparació**Aparell:****Lligam:****Preparació:** morter de calç**Amplada màxima:****Llargada màxima:****Alçada màxima:****Orientació:****COMPONENTS****Components geològics:****Components orgànics:****Components artificials:****SEQÜÈNCIA FÍSICA****Igual a:** 306**En contacte amb:****Se li adossa:****S'adossa a:****Cobert per:** 210**Cobreix a:** 203**Tallat per:** 202**Talla a:****Reomplert per:****Reomple a:****NEGATIVA****Tipus:****Fondària:****Ø boca:****Ø màxim:****Ø base:****CRONOLOGIA****Cronologia:** s.XIX**Elements i criteris de datació:** estructura associada**DOCUMENTACIÓ GRÀFICA****Fotografia:****Planimetria:** Num.2,3**DESCRIPCIÓ**

Preparació del paviment UE 210

TEA



Difusió Cultural, S.L.

FITXA D'INVENTARI D'UNITATS ESTRATIGRÀFIQUES

Intervenció arqueològica: C/Boqueria 12, C/d'en Quintana 2

Sector:	Any: 2008	UE: 212
Cala: 2	Codi: 068/08	Tipologia: estructura
Definició: preparació de clavaguera		COTES
Consistència:		Cota Màxima: 6,79m
Color:		Cota Mínima: 6,63m
COMPONENTS		ESTRUCTURA
Components geològics:		Tipus: preparació
Components orgànics:		Aparell:
Components artificials:		Lligam:
SEQÜÈNCIA FÍSICA		Preparació: calç, pedra i frag. de maó
Igual a:		Amplada màxima:
En contacte amb:		Llargada màxima:
Se li adossa:		Alçada màxima:
S'adossa a:		Orientació:
Cobert per: 202		NEGATIVA
Cobreix a: 203		Tipus:
Tallat per:		Fondària:
Talla a:		Ø boca:
Reomplert per:		Ø màxim:
Reomple a:		Ø base:
CRONOLOGIA		
Cronologia: s.XIX		
Elements i criteris de datació: estructura associada		
DOCUMENTACIÓ GRÀFICA		
Fotografia:		
Planimetria: Num.2		
DESCRIPCIÓ		
Preparació de la claveguera UE 202		

TEA



Difusió Cultural, S.L.

FITXA D'INVENTARI D'UNITATS ESTRATIGRÀFIQUES

Intervenció arqueològica: C/Boqueria 12, C/d'en Quintana 2

Sector:	Any: 2008	UE: 213
Cala: 2	Codi: 068/08	Tipologia: estrat
Definició: nivell dús	COTES	
Consistència: compactat	Cota Màxima: 6,31m	
Color:	Cota Mínima: 6,17m	
COMPONENTS	ESTRUCTURA	
Components geològics: terra	Tipus:	
Components orgànics:	Aparell:	
Components artificials: morter de calç	Lligam:	
SEQÜÈNCIA FÍSICA	Preparació:	
Igual a:	Amplada màxima:	
En contacte amb: 215	Llargada màxima:	
Se li adossa:	Alçada màxima:	
S'adossa a: 224	Orientació:	
Cobert per: 205	NEGATIVA	
Cobreix a: 217,218	Tipus:	
Tallat per: 214	Fondària:	
Talla a:	Ø boca:	
Reomplert per:	Ø màxim:	
Reomple a:	Ø base:	
CRONOLOGIA		
Cronologia: s.XV-XVII		
Elements i criteris de datació: materials localitzats		
DOCUMENTACIÓ GRÀFICA		
Fotografia: Num.8		
Planimetria: Num.2,3		
DESCRIPCIÓ		
Nivell d'ús de terra piconada amb una capa superior molt fina de morter de calç		

TEA



Difusió Cultural, S.L.

FITXA D'INVENTARI D'UNITATS ESTRATIGRÀFIQUES

Intervenció arqueològica: C/Boqueria 12, C/d'en Quintana 2

Sector:	Any: 2008	UE: 214
Cala: 2	Codi: 068/08	Tipologia: negativa
Definició: rasa	COTES	
Consistència:	Cota Màxima: 6.88m	
Color:	Cota Mínima: 5,67m	
COMPONENTS	ESTRUCTURA	
Components geològics:	Tipus:	
Components orgànics:	Aparell:	
Components artificials:	Lligam:	
SEQÜÈNCIA FÍSICA	Preparació:	
Igual a:	Amplada màxima:	
En contacte amb:	Llargada màxima:	
Se li adossa:	Alçada màxima:	
S'adossa a:	Orientació:	
Cobert per: 202	NEGATIVA	
Cobreix a:	Tipus: rasa	
Tallat per: 202	Fondària:	
Talla a: 203,205,213,217	Ø boca:	
Reomplert per: 204,215	Ø màxim:	
Reomple a:	Ø base:	
CRONOLOGIA		
Cronologia: s.XVIII-XIX		
Elements i criteris de datació: estructura associada		
DOCUMENTACIÓ GRÀFICA		
Fotografia:		
Planimetria: Num.2		
DESCRIPCIÓ		
Rasa d'instal.lació de la UE 204		

TEA



Difusió Cultural, S.L.

FITXA D'INVENTARI D'UNITATS ESTRATIGRÀFIQUES

Intervenció arqueològica: C/Boqueria 12, C/d'en Quintana 2

Sector:	Any: 2008	UE: 215
Cala: 2	Codi: 068/08	Tipologia: estrat
Definició: estrat de farciment		COTES
Consistència:		Cota Màxima: 6.88m
Color: marró fosc		Cota Mínima: 5,67m
COMPONENTS		ESTRUCTURA
Components geològics: terra i pedra		Tipus:
Components orgànics:		Aparell:
Components artificials:		Lligam:
SEQÜÈNCIA FÍSICA		Preparació:
Igual a:		Amplada màxima:
En contacte amb: 204,203,205,213,217		Llargada màxima:
Se li adossa:		Alçada màxima:
S'adossa a:		Orientació:
Cobert per: 202		NEGATIVA
Cobreix a:		Tipus:
Tallat per: 202		Fondària:
Talla a:		Ø boca:
Reomplert per:		Ø màxim:
Reomple a: 214		Ø base:
CRONOLOGIA		
Cronologia: s.XVIII-XIX		
Elements i criteris de datació: estructura associada		
DOCUMENTACIÓ GRÀFICA		
Fotografia:		
Planimetria: Num.2		
DESCRIPCIÓ		
Farciment de la rasa d'instal.lació de la UE 204		

TEA



Difusió Cultural, S.L.

FITXA D'INVENTARI D'UNITATS ESTRATIGRÀFIQUES

Intervenció arqueològica: C/Boqueria 12, C/d'en Quintana 2

Sector: Any: 2008

UE: 217

Cala: 2 Codi: 068/08

Tipologia: estrat

Definició: estrat de farciment

COTES

Cota Màxima: 6,29m

Cota Mínima: 5,67m

Consistència: solta

Color: marró ataronjat

ESTRUCTURA

Tipus:

Aparell:

Lligam:

Preparació:

Amplada màxima:

Llargada màxima:

Alçada màxima:

Orientació:

COMPONENTS

Components geològics: sorra i grava

Components orgànics:

Components artificials:

SEQÜÈNCIA FÍSICA

Igual a: 314

En contacte amb: 218

Se li adossa:

S'adossa a:

Cobert per: 213

Cobreix a:

Tallat per:

Talla a:

Reomplert per:

Reomple a: 219

NEGATIVA

Tipus:

Fondària:

Ø boca:

Ø màxim:

Ø base:

CRONOLOGIA

Cronologia: s.XVI-XVII

Elements i criteris de datació: relacions estratigràfiques

DOCUMENTACIÓ GRÀFICA

Fotografia:

Planimetria: Num.3

DESCRIPCIÓ

Estrat de farciment

TEA



Difusió Cultural, S.L.

FITXA D'INVENTARI D'UNITATS ESTRATIGRÀFIQUES

Intervenció arqueològica: C/Boqueria 12, C/d'en Quintana 2		
Sector:	Any: 2008	UE: 218
Cala: 2	Codi: 068/08	Tipologia: estrat
Definició: nivell dús		COTES
Consistència: compactat		Cota Màxima: 6,17m
Color:		Cota Mínima: 6,10m
COMPONENTS		ESTRUCTURA
Components geològics:		Tipus:
Components orgànics:		Aparell:
Components artificials:		Lligam:
SEQÜÈNCIA FÍSICA		Preparació:
Igual a:		Amplada màxima:
En contacte amb: 217		Llargada màxima:
Se li adossa:		Alçada màxima:
S'adossa a: 224		Orientació:
Cobert per: 220		NEGATIVA
Cobreix a: 222		Tipus:
Tallat per: 219		Fondària:
Talla a:		Ø boca:
Reomplert per:		Ø màxim:
Reomple a:		Ø base:
CRONOLOGIA		
Cronologia: s.XV-XVII		
Elements i criteris de datació: relacions estratigràfiques		
DOCUMENTACIÓ GRÀFICA		
Fotografia:		
Planimetria: Num.3		
DESCRIPCIÓ		
Nivell d'ús		

TEA



Difusió Cultural, S.L.

FITXA D'INVENTARI D'UNITATS ESTRATIGRÀFIQUES

Intervenció arqueològica: C/Boqueria 12, C/d'en Quintana 2

Sector:	Any: 2008	UE: 219
Cala: 2	Codi: 068/08	Tipologia: negativa
Definició: retall	COTES	
Consistència:	Cota Màxima: 6,21m	
Color:	Cota Mínima: 5,67m	
COMPONENTS	ESTRUCTURA	
Components geològics:	Tipus:	
Components orgànics:	Aparell:	
Components artificials:	Lligam:	
SEQÜÈNCIA FÍSICA	Preparació:	
Igual a:	Amplada màxima:	
En contacte amb:	Llargada màxima:	
Se li adossa:	Alçada màxima:	
S'adossa a:	Orientació:	
Cobert per: 213,221	NEGATIVA	
Cobreix a:	Tipus: retall	
Tallat per:	Fondària:	
Talla a: 218,220,222,223	Ø boca:	
Reomplert per: 217	Ø màxim:	
Reomple a:	Ø base:	
CRONOLOGIA		
Cronologia: s.XVI-XVII		
Elements i criteris de datació: relacions estratigràfiques		
DOCUMENTACIÓ GRÀFICA		
Fotografia: Num.9		
Planimetria: Num.3		
DESCRIPCIÓ		
Retall		

TEA

Difusió Cultural, S.L.

FITXA D'INVENTARI D'UNITATS ESTRATIGRÀFIQUES**Intervenció arqueològica:** C/Boqueria 12, C/d'en Quintana 2**Sector:****Any:** 2008**UE:** 220**Cala:** 2**Codi:** 068/08**Tipologia:** estrat**Definició:** estrat**COTES****Cota Màxima:** 6,34m**Cota Míxima:** 6,19m**Consistència:** compactada**Color:** marró**ESTRUCTURA****Tipus:****Aparell:****Lligam:****Preparació:****Amplada màxima:****Llargada màxima:****Alçada màxima:****Orientació:****COMPONENTS****Components geològics:** terra i pedra**Components orgànics:****Components artificials:****SEQÜÈNCIA FÍSICA****Igual a:****En contacte amb:****Se li adossa:****S'adossa a:** 224**Cobert per:** 213,217**Cobreix a:** 218**Tallat per:** 219**Talla a:****Reomplert per:****Reomple a:****NEGATIVA****Tipus:****Fondària:****Ø boca:****Ø màxim:****Ø base:****CRONOLOGIA****Cronologia:** s.XV-XVII**Elements i criteris de datació:** relacions estratigràfiques**DOCUMENTACIÓ GRÀFICA****Fotografia:****Planimetria:** Num.3**DESCRIPCIÓ**

Estrat

TEA



Difusió Cultural, S.L.

FITXA D'INVENTARI D'UNITATS ESTRATIGRÀFIQUES

Intervenció arqueològica: C/Boqueria 12, C/d'en Quintana 2

Sector: Any: 2008

UE: 221

Cala: 2 Codi: 068/08

Tipologia: estrat

Definició: possible nivell dús

COTES

Cota Màxima: 6,31m

Cota Mínima: 6,25m

Consistència: molt compactada

Color: marró fosc

ESTRUCTURA

Tipus:

Aparell:

Lligam:

Preparació:

Amplada màxima:

Llargada màxima:

Alçada màxima:

Orientació:

COMPONENTS

Components geològics: terra, alguna pedra

Components orgànics:

Components artificials:

SEQÜÈNCIA FÍSICA

Igual a:

En contacte amb:

Se li adossa:

S'adossa a:

Cobert per: 205

Cobreix a: 217

Tallat per:

Talla a:

Reomplert per:

Reomple a:

NEGATIVA

Tipus:

Fondària:

Ø boca:

Ø màxim:

Ø base:

CRONOLOGIA

Cronologia: s.XVII-XVIII

Elements i criteris de datació: relacions estratigràfiques

DOCUMENTACIÓ GRÀFICA

Fotografia:

Planimetria: Num.3

DESCRIPCIÓ

Possible nivell d'ús

TEA



Difusió Cultural, S.L.

FITXA D'INVENTARI D'UNITATS ESTRATIGRÀFIQUES

Intervenció arqueològica: C/Boqueria 12, C/d'en Quintana 2

Sector:	Any: 2008	UE: 222
Cala: 2	Codi: 068/08	Tipologia: estrat
Definició: estrat	COTES	
Consistència: poc compactat	Cota Màxima: 6,15m	
Color: marró ataronjat	Cota Mínima: 6,09m	
COMPONENTS	ESTRUCTURA	
Components geològics: terra	Tipus:	
Components orgànics:	Aparell:	
Components artificials:	Lligam:	
SEQÜÈNCIA FÍSICA	Preparació:	
Igual a:	Amplada màxima:	
En contacte amb: 217	Llargada màxima:	
Se li adossa:	Alçada màxima:	
S'adossa a: 224	Orientació:	
Cobert per: 228	NEGATIVA	
Cobreix a: 223	Tipus:	
Tallat per: 219	Fondària:	
Talla a:	Ø boca:	
Reomplert per:	Ø màxim:	
Reomple a:	Ø base:	
CRONOLOGIA		
Cronologia: s.XV-XVII		
Elements i criteris de datació: relacions estratigràfiques		
DOCUMENTACIÓ GRÀFICA		
Fotografia:		
Planimetria: Num.3		
DESCRIPCIÓ		
Estrat		

TEA



Difusió Cultural, S.L.

FITXA D'INVENTARI D'UNITATS ESTRATIGRÀFIQUES

Intervenció arqueològica: C/Boqueria 12, C/d'en Quintana 2

Sector:	Any: 2008	UE: 223
Cala: 2	Codi: 068/08	Tipologia: estrat
Definició: estrat	COTES	
	Cota Màxima: 6.09m	
Consistència: força compactat	Cota Mínima: 5.71m	
Color: marró	ESTRUCTURA	
COMPONENTS	Tipus:	
Components geològics: argila, pedra	Aparell:	
Components orgànics: algun os	Lligam:	
Components artificials: ceràmica	Preparació:	
SEQÜÈNCIA FÍSICA	Amplada màxima:	
Igual a:	Llargada màxima:	
En contacte amb:	Alçada màxima:	
Se li adossa:	Orientació:	
S'adossa a:	NEGATIVA	
Cobert per:	Tipus:	
Cobreix a:	Fondària:	
Tallat per:	Ø boca:	
Talla a:	Ø màxim:	
Reomplert per:	Ø base:	
Reomple a:		
CRONOLOGIA		
Cronologia: s.XIV-XV		
Elements i criteris de datació: estructura vinculada		
DOCUMENTACIÓ GRÀFICA		
Fotografia:		
Planimetria: Num.3		
DESCRIPCIÓ		
Estrat		

TEA



Difusió Cultural, S.L.

FITXA D'INVENTARI D'UNITATS ESTRATIGRÀFIQUES

Intervenció arqueològica: C/Boqueria 12, C/d'en Quintana 2

Sector:	Any: 2008	UE: 224
Cala: 2	Codi: 068/08	Tipologia: estructura
Definició: mur	COTES	
Consistència:	Cota Màxima: 6,67m	
Color:	Cota Míxima: 5,79m	
COMPONENTS	ESTRUCTURA	
Components geològics:	Tipus: mur	
Components orgànics:	Aparell: pedra	
Components artificials:	Lligam: morter de calç i argila	
SEQÜÈNCIA FÍSICA	Preparació:	
Igual a:	Amplada màxima:	
En contacte amb:	Llargada màxima:	
Se li adossa: 213,218,220,222,223	Alçada màxima:	
S'adossa a:	Orientació:	
Cobert per: 225	NEGATIVA	
Cobreix a: 223	Tipus:	
Tallat per:	Fondària:	
Talla a:	Ø boca:	
Reomplert per:	Ø màxim:	
Reomple a:	Ø base:	
CRONOLOGIA		
Cronologia: s.XIV-XV		
Elements i criteris de datació: tipologia constructiva		
DOCUMENTACIÓ GRÀFICA		
Fotografia: Num.10		
Planimetria: Num.3		
DESCRIPCIÓ		
mur de pedra lligada amb morter de calç i terra que presenta una cara vista. Aquest fou reutilitzat com a fonamentació de la paret, funció que compleix en l'actualitat		

TEA



Difusió Cultural, S.L.

FITXA D'INVENTARI D'UNITATS ESTRATIGRÀFIQUES

Intervenció arqueològica: C/Boqueria 12, C/d'en Quintana 2

Sector: Any: 2008

UE: 301

Cala: 3

Codi: 068/08

Tipologia: estructura

Definició: paviment

COTES

Cota Màxima: 7,16m

Cota Míxima: 7,13m

Consistència:

Color:

ESTRUCTURA

Tipus: paviment

Aparell: rajola

Lligam: ciment

Preparació:

Amplada màxima:

Llargada màxima:

Alçada màxima:

Orientació:

COMPONENTS

Components geològics:

Components orgànics:

Components artificials:

SEQÜÈNCIA FÍSICA

Igual a: 206

En contacte amb:

Se li adossa:

S'adossa a:

Cobert per:

Cobreix a: 302

Tallat per:

Talla a:

Reomplert per:

Reomple a:

NEGATIVA

Tipus:

Fondària:

Ø boca:

Ø màxim:

Ø base:

CRONOLOGIA

Cronologia: s.XX

Elements i criteris de datació: materials

DOCUMENTACIÓ GRÀFICA

Fotografia: Num.13

Planimetria: Num.4

DESCRIPCIÓ

Paviment actual de rajola

TEA



Difusió Cultural, S.L.

FITXA D'INVENTARI D'UNITATS ESTRATIGRÀFIQUES

Intervenció arqueològica: C/Boqueria 12, C/d'en Quintana 2

Sector:	Any: 2008	UE: 302
Cala: 3	Codi: 068/08	Tipologia: estructura
Definició: preparació de paviment	COTES	
Consistència:	Cota Màxima: 7,13m	
Color:	Cota Mínima: 7,10m	
COMPONENTS	ESTRUCTURA	
Components geològics:	Tipus: preparació	
Components orgànics:	Aparell:	
Components artificials:	Lligam:	
SEQÜÈNCIA FÍSICA	Preparació: ciment	
Igual a: 207	Amplada màxima:	
En contacte amb:	Llargada màxima:	
Se li adossa:	Alçada màxima:	
S'adossa a:	Orientació:	
Cobert per: 301	NEGATIVA	
Cobreix a: 303	Tipus:	
Tallat per:	Fondària:	
Talla a:	Ø boca:	
Reomplert per:	Ø màxim:	
Reomple a:	Ø base:	
CRONOLOGIA		
Cronologia: s.XX		
Elements i criteris de datació: materials		
DOCUMENTACIÓ GRÀFICA		
Fotografia:		
Planimetria: Num.4		
DESCRIPCIÓ		
Preparació del paviment UE 301		

TEA



Difusió Cultural, S.L.

FITXA D'INVENTARI D'UNITATS ESTRATIGRÀFIQUES

Intervenció arqueològica: C/Boqueria 12, C/d'en Quintana 2

Sector:	Any: 2008	UE: 303
Cala: 3	Codi: 068/08	Tipologia: estrat
Definició: estrat d'anivellament		COTES
Consistència: endurit		Cota Màxima: 7,10m
Color: negre		Cota Mínima: 6,96m
COMPONENTS		ESTRUCTURA
Components geològics:		Tipus:
Components orgànics:		Aparell:
Components artificials: ciment i maó		Lligam:
		Preparació:
		Amplada màxima:
		Llargada màxima:
		Alçada màxima:
		Orientació:
SEQÜÈNCIA FÍSICA		NEGATIVA
Igual a:		Tipus:
En contacte amb:		Fondària:
Se li adossa:		Ø boca:
S'adossa a:		Ø màxim:
Cobert per: 302		Ø base:
Cobreix a: 304		
Tallat per:		
Talla a:		
Reomplert per:		
Reomple a:		
CRONOLOGIA		
Cronologia: s.XX		
Elements i criteris de datació: materials		
DOCUMENTACIÓ GRÀFICA		
Fotografia: Num.		
Planimetria: Num.4		
DESCRIPCIÓ		
estrat d'anivellament de ciment i fragments de maó		

TEA



Difusió Cultural, S.L.

FITXA D'INVENTARI D'UNITATS ESTRATIGRÀFIQUES

Intervenció arqueològica: C/Boqueria 12, C/d'en Quintana 2

Sector:	Any: 2008	UE: 304
Cala: 2	Codi: 068/08	Tipologia: estrat
Definició: estrat d'anivellament		COTES
Consistència: força solta		Cota Màxima: 6,96m
Color: marró		Cota Mínima: 6,84m
COMPONENTS		ESTRUCTURA
Components geològics: terra i pedres		Tipus:
Components orgànics:		Aparell:
Components artificials: runa		Lligam:
SEQÜÈNCIA FÍSICA		Preparació:
Igual a: 209		Amplada màxima:
En contacte amb:		Llargada màxima:
Se li adossa:		Alçada màxima:
S'adossa a:		Orientació:
Cobert per: 208		NEGATIVA
Cobreix a: 202,210		Tipus:
Tallat per:		Fondària:
Talla a:		Ø boca:
Reomplert per:		Ø màxim:
Reomple a:		Ø base:
CRONOLOGIA		
Cronologia: s.XIX-principis del XX		
Elements i criteris de datació: seqüència estratigràfica i material localitzat		
DOCUMENTACIÓ GRÀFICA		
Fotografia:		
Planimetria: Num.4		
DESCRIPCIÓ		
Estrat d'anivellament		

TEA



Difusió Cultural, S.L.

FITXA D'INVENTARI D'UNITATS ESTRATIGRÀFIQUES

Intervenció arqueològica: C/Boqueria 12, C/d'en Quintana 2

Sector:	Any: 2008	UE: 305
Cala: 3	Codi: 068/08	Tipologia: estructura
Definició: paviment	COTES	
Consistència:	Cota Màxima: 6,84m	
Color:	Cota Mínima: 6,80m	
COMPONENTS	ESTRUCTURA	
Components geològics:	Tipus: paviment	
Components orgànics:	Aparell: maó massís	
Components artificials:	Lligam: morter de calç	
SEQÜÈNCIA FÍSICA	Preparació:	
Igual a: 210	Amplada màxima:	
En contacte amb:	Llargada màxima:	
Se li adossa:	Alçada màxima:	
S'adossa a:	Orientació:	
Cobert per: 304	NEGATIVA	
Cobreix a: 306	Tipus:	
Tallat per:	Fondària:	
Talla a:	Ø boca:	
Reomplert per:	Ø màxim:	
Reomple a:	Ø base:	
CRONOLOGIA		
Cronologia: s.XIX		
Elements i criteris de datació: tipologia constructiva		
DOCUMENTACIÓ GRÀFICA		
Fotografia: Num.14		
Planimetria: Num.4		
DESCRIPCIÓ		
Paviment de maó massís		

TEA



Difusió Cultural, S.L.

FITXA D'INVENTARI D'UNITATS ESTRATIGRÀFIQUES

Intervenció arqueològica: C/Boqueria 12, C/d'en Quintana 2

Sector:	Any: 2008	UE: 306
Cala: 3	Codi: 068/08	Tipologia: estructura
Definició: preparació de paviment	COTES	
Consistència:	Cota Màxima: 6,80m	
Color:	Cota Mínima: 6,77m	
COMPONENTS	ESTRUCTURA	
Components geològics:	Tipus: preparació	
Components orgànics:	Aparell:	
Components artificials:	Lligam:	
SEQÜÈNCIA FÍSICA	Preparació: morter de calç	
Igual a: 211	Amplada màxima:	
En contacte amb:	Llargada màxima:	
Se li adossa:	Alçada màxima:	
S'adossa a:	Orientació:	
Cobert per: 305	NEGATIVA	
Cobreix a: 307	Tipus:	
Tallat per:	Fondària:	
Talla a:	Ø boca:	
Reomplert per:	Ø màxim:	
Reomple a:	Ø base:	
CRONOLOGIA		
Cronologia: s.XIX		
Elements i criteris de datació: estructura associada		
DOCUMENTACIÓ GRÀFICA		
Fotografia:		
Planimetria: Num.4		
DESCRIPCIÓ		
Preparació del paviment UE 305		

TEA



Difusió Cultural, S.L.

FITXA D'INVENTARI D'UNITATS ESTRATIGRÀFIQUES

Intervenció arqueològica: C/Boqueria 12, C/d'en Quintana 2

Sector:	Any: 2008	UE: 307
Cala: 3	Codi: 068/08	Tipologia: estrat
Definició: estrat d'anivellament		COTES
Consistència: poc compactat		Cota Màxima: 6,77m
Color: gris		Cota Mínima: 6,66m
COMPONENTS		ESTRUCTURA
Components geològics: terra		Tipus:
Components orgànics:		Aparell:
Components artificials: runa		Lligam:
SEQÜÈNCIA FÍSICA		Preparació:
Igual a:		Amplada màxima:
En contacte amb:		Llargada màxima:
Se li adossa:		Alçada màxima:
S'adossa a:		Orientació:
Cobert per: 306		NEGATIVA
Cobreix a: 308,310		Tipus:
Tallat per:		Fondària:
Talla a:		Ø boca:
Reomplert per:		Ø màxim:
Reomple a:		Ø base:
CRONOLOGIA		
Cronologia: s.XX		
Elements i criteris de datació: estructura vinculada		
DOCUMENTACIÓ GRÀFICA		
Fotografia:		
Planimetria: Num.4		
DESCRIPCIÓ		
Estrat d'anivellament		

TEA



Difusió Cultural, S.L.

FITXA D'INVENTARI D'UNITATS ESTRATIGRÀFIQUES

Intervenció arqueològica: C/Boqueria 12, C/d'en Quintana 2

Sector:	Any: 2008	UE: 308
Cala: 3	Codi: 068/08	Tipologia: estructura
Definició: paviment	COTES	
Consistència:	Cota Màxima: 6,66m	
Color:	Cota Mínima: 6,62m	
COMPONENTS	ESTRUCTURA	
Components geològics:	Tipus: paviment	
Components orgànics:	Aparell: maó massís	
Components artificials:	Lligam: morter de calç	
SEQÜÈNCIA FÍSICA	Preparació:	
Igual a:	Amplada màxima:	
En contacte amb:	Llargada màxima:	
Se li adossa:	Alçada màxima:	
S'adossa a: 310	Orientació:	
Cobert per: 307	NEGATIVA	
Cobreix a: 309	Tipus:	
Tallat per:	Fondària:	
Talla a:	Ø boca:	
Reomplert per:	Ø màxim:	
Reomple a:	Ø base:	
CRONOLOGIA		
Cronologia: s-.XIX		
Elements i criteris de datació: tipologia constructiva		
DOCUMENTACIÓ GRÀFICA		
Fotografia: Num.15		
Planimetria: Num.4		
DESCRIPCIÓ		
Paviment de maó massís molt malmés		

TEA

Difusió Cultural, S.L.

FITXA D'INVENTARI D'UNITATS ESTRATIGRÀFIQUES**Intervenció arqueològica:** C/Boqueria 12, C/d'en Quintana 2

Sector:	Any: 2008	UE: 309
Cala: 3	Codi: 068/08	Tipologia: estructura
Definició: preparació de paviment		COTES
Consistència:		Cota Màxima: 6,62m
Color:		Cota Mínima: 6,58m
COMPONENTS		ESTRUCTURA
Components geològics:		Tipus: preparació
Components orgànics:		Aparell:
Components artificials:		Lligam:
SEQÜÈNCIA FÍSICA		Preparació: morter de calç i argila
Igual a:		Amplada màxima:
En contacte amb:		Llargada màxima:
Se li adossa:		Alçada màxima:
S'adossa a: 310		Orientació:
Cobert per: 308		NEGATIVA
Cobreix a: 311		Tipus:
Tallat per:		Fondària:
Talla a:		Ø boca:
Reomplert per:		Ø màxim:
Reomple a:		Ø base:
CRONOLOGIA		
Cronologia: s.XIX		
Elements i criteris de datació: estructura associada		
DOCUMENTACIÓ GRÀFICA		
Fotografia:		
Planimetria: Num.4		
DESCRIPCIÓ		
Preparació del paviment UE 308		

TEA



Difusió Cultural, S.L.

FITXA D'INVENTARI D'UNITATS ESTRATIGRÀFIQUES

Intervenció arqueològica: C/Boqueria 12, C/d'en Quintana 2

Sector:	Any: 2008	UE: 310
Cala: 3	Codi: 068/08	Tipologia: estructura
Definició: fonamentació	COTES	
Consistència:	Cota Màxima: 6,66m	
Color:	Cota Mínima: 5.06m	
COMPONENTS	ESTRUCTURA	
Components geològics:	Tipus: fonamentació	
Components orgànics:	Aparell: pedra i maó	
Components artificials:	Lligam: morter de calç	
SEQÜÈNCIA FÍSICA	Preparació:	
Igual a:	Amplada màxima:	
En contacte amb: 308,309,311,312,313,314	Llargada màxima:	
Se li adossa:	Alçada màxima:	
S'adossa a:	Orientació:	
Cobert per: 307	NEGATIVA	
Cobreix a:	Tipus:	
Tallat per:	Fondària:	
Talla a:	Ø boca:	
Reomplert per:	Ø màxim:	
Reomple a:	Ø base:	
CRONOLOGIA		
Cronologia: s.XIX		
Elements i criteris de datació: tipologia constructiva		
DOCUMENTACIÓ GRÀFICA		
Fotografia: Num.16		
Planimetria: Num.4		
DESCRIPCIÓ		
Fonamentació de l'actual paret		

TEA



Difusió Cultural, S.L.

FITXA D'INVENTARI D'UNITATS ESTRATIGRÀFIQUES

Intervenció arqueològica: C/Boqueria 12, C/d'en Quintana 2

Sector:	Any: 2008	UE: 311
Cala: 3	Codi: 068/08	Tipologia: estrat
Definició: estrat	COTES	
Consistència: poc compactat	Cota Màxima: 6,58m	
Color: marró ataronjat	Cota Mínima: 6,08m	
COMPONENTS	ESTRUCTURA	
Components geològics: terra	Tipus:	
Components orgànics:	Aparell:	
Components artificials: morter i ceràmica	Lligam:	
SEQÜÈNCIA FÍSICA	Preparació:	
Igual a:	Amplada màxima:	
En contacte amb:	Llargada màxima:	
Se li adossa:	Alçada màxima:	
S'adossa a:	Orientació:	
Cobert per: 309	NEGATIVA	
Cobreix a: 312	Tipus:	
Tallat per: 310	Fondària:	
Talla a:	Ø boca:	
Reomplert per:	Ø màxim:	
Reomple a:	Ø base:	
CRONOLOGIA		
Cronologia: s.XVII-XVIII		
Elements i criteris de datació: material ceràmic		
DOCUMENTACIÓ GRÀFICA		
Fotografia:		
Planimetria: Num.4		
DESCRIPCIÓ		
Estrat		

TEA



Difusió Cultural, S.L.

FITXA D'INVENTARI D'UNITATS ESTRATIGRÀFIQUES

Intervenció arqueològica: C/Boqueria 12, C/d'en Quintana 2

Sector:	Any: 2008	UE: 312
Cala: 3	Codi: 068/08	Tipologia: estrat
Definició: capa de morter de calç	COTES	
Consistència: granulós	Cota Màxima: 6,08m	
Color: groguenc	Cota Mínima: 6,02m	
COMPONENTS	ESTRUCTURA	
Components geològics:	Tipus:	
Components orgànics:	Aparell:	
Components artificials: morter	Lligam:	
	Preparació:	
	Amplada màxima:	
	Llargada màxima:	
	Alçada màxima:	
	Orientació:	
SEQÜÈNCIA FÍSICA	NEGATIVA	
Igual a:	Tipus:	
En contacte amb:	Fondària:	
Se li adossa:	Ø boca:	
S'adossa a:	Ø màxim:	
Cobert per: 311	Ø base:	
Cobreix a: 313		
Tallat per: 310		
Talla a:		
Reomplert per:		
Reomple a:		
CRONOLOGIA		
Cronologia: s.XVII-XVIII		
Elements i criteris de datació: relacions estratigràfiques		
DOCUMENTACIÓ GRÀFICA		
Fotografia:		
Planimetria: Num.4		
DESCRIPCIÓ		
Capa de morter de calç		

TEA



Difusió Cultural, S.L.

FITXA D'INVENTARI D'UNITATS ESTRATIGRÀFIQUES

Intervenció arqueològica: C/Boqueria 12, C/d'en Quintana 2

Sector:	Any: 2008	UE: 313
Cala: 3	Codi: 068/08	Tipologia: estrat
Definició: estrat	COTES	
Consistència: compactat	Cota Màxima: 6,02m	
Color: marró fosc	Cota Mínima: 5,94m	
COMPONENTS	ESTRUCTURA	
Components geològics: terra	Tipus:	
Components orgànics: ossos	Aparell:	
Components artificials: ceràmica	Lligam:	
SEQÜÈNCIA FÍSICA	Preparació:	
Igual a:	Amplada màxima:	
En contacte amb:	Llargada màxima:	
Se li adossa:	Alçada màxima:	
S'adossa a:	Orientació:	
Cobert per: 312	NEGATIVA	
Cobreix a: 314	Tipus:	
Tallat per: 310	Fondària:	
Talla a:	Ø boca:	
Reomplert per:	Ø màxim:	
Reomple a:	Ø base:	
CRONOLOGIA		
Cronologia: s.XVII-XVIII		
Elements i criteris de datació: material ceràmic		
DOCUMENTACIÓ GRÀFICA		
Fotografia:		
Planimetria: Num.4		
DESCRIPCIÓ		
Estrat		

TEA



Difusió Cultural, S.L.

FITXA D'INVENTARI D'UNITATS ESTRATIGRÀFIQUES

Intervenció arqueològica: C/Boqueria 12, C/d'en Quintana 2

Sector:	Any: 2008	UE: 314
Cala: 3	Codi: 068/08	Tipologia: estrat
Definició: estrat de farciment		COTES
Consistència: molt solta		Cota Màxima: 5,94m
Color: marró grisós		Cota Mínima: 5,64m
COMPONENTS		ESTRUCTURA
Components geològics: sorra, pedra petita		Tipus:
Components orgànics: ossos		Aparell:
Components artificials: ceràmica		Lligam:
SEQÜÈNCIA FÍSICA		Preparació:
Igual a: 217		Amplada màxima:
En contacte amb:		Llargada màxima:
Se li adossa:		Alçada màxima:
S'adossa a:		Orientació:
Cobert per: 313		NEGATIVA
Cobreix a: 315		Tipus:
Tallat per: 310		Fondària:
Talla a:		Ø boca:
Reomplert per:		Ø màxim:
Reomple a:		Ø base:
CRONOLOGIA		
Cronologia: s.XVI-XVII		
Elements i criteris de datació: material ceràmic		
DOCUMENTACIÓ GRÀFICA		
Fotografia: Num.		
Planimetria: Num.4		
DESCRIPCIÓ		
estrat de farciment		

TEA



Difusió Cultural, S.L.

FITXA D'INVENTARI D'UNITATS ESTRATIGRÀFIQUES

Intervenció arqueològica: C/Boqueria 12, C/d'en Quintana 2

Sector:	Any: 2008	UE: 315
Cala: 3	Codi: 068/08	Tipologia: estrat
Definició: estrat	COTES	
Consistència: compactat	Cota Màxima: 5,80m	
Color: marró ataronjat	Cota Mínima: 5,06m	
COMPONENTS	ESTRUCTURA	
Components geològics: argila	Tipus:	
Components orgànics:	Aparell:	
Components artificials:	Lligam:	
SEQÜÈNCIA FÍSICA	Preparació:	
Igual a:	Amplada màxima:	
En contacte amb:	Llargada màxima:	
Se li adossa:	Alçada màxima:	
S'adossa a:	Orientació:	
Cobert per: 314	NEGATIVA	
Cobreix a:	Tipus:	
Tallat per: 310	Fondària:	
Talla a:	Ø boca:	
Reomplert per:	Ø màxim:	
Reomple a:	Ø base:	
CRONOLOGIA		
Cronologia: s.XV-XVI		
Elements i criteris de datació: relacions estratigràfiques		
DOCUMENTACIÓ GRÀFICA		
Fotografia:		
Planimetria: Num.4		
DESCRIPCIÓ		
Estrat d'argiles		

TEA



Difusió Cultural, S.L.

FITXA D'INVENTARI D'UNITATS ESTRATIGRÀFIQUES

Intervenció arqueològica: C/Boqueria 12, C/d'en Quintana 2

Sector:	Any: 2008	UE: 401
Cala: 4	Codi: 068/08	Tipologia: estructura
Definició: paviment	COTES	
Consistència:	Cota Màxima: 6,49m	
Color:	Cota Mínima: 6,45m	
COMPONENTS	ESTRUCTURA	
Components geològics:	Tipus: paviment	
Components orgànics:	Aparell: maó massís	
Components artificials:	Lligam: morter de calç	
SEQÜÈNCIA FÍSICA	Preparació:	
Igual a:	Amplada màxima:	
En contacte amb:	Llargada màxima:	
Se li adossa:	Alçada màxima:	
S'adossa a:	Orientació:	
Cobert per:	NEGATIVA	
Cobreix a: 402	Tipus:	
Tallat per:	Fondària:	
Talla a:	Ø boca:	
Reomplert per:	Ø màxim:	
Reomple a:	Ø base:	
CRONOLOGIA		
Cronologia: s.XIX-principis del XX		
Elements i criteris de datació: tipologia constructiva		
DOCUMENTACIÓ GRÀFICA		
Fotografia: Num.19		
Planimetria: Num.5		
DESCRIPCIÓ		
Paviment actual de la sala		

TEA



Difusió Cultural, S.L.

FITXA D'INVENTARI D'UNITATS ESTRATIGRÀFIQUES

Intervenció arqueològica: C/Boqueria 12, C/d'en Quintana 2

Sector: Any: 2008

UE: 402

Cala: 4 Codi: 068/08

Tipologia: estructura

Definició: preparació

COTES

Cota Màxima: 6,45m

Consistència:

Cota Mínima: 6,47m

Color:

ESTRUCTURA

COMPONENTS

Tipus: preparació

Components geològics:

Aparell:

Components orgànics:

Lligam:

Components artificials:

Preparació: morter de calç

SEQÜÈNCIA FÍSICA

Amplada màxima:

Igual a:

Llargada màxima:

En contacte amb:

Alçada màxima:

Se li adossa:

Orientació:

S'adossa a:

NEGATIVA

Cobert per: 401

Tipus:

Cobreix a: 403,404

Fondària:

Tallat per:

Ø boca:

Talla a:

Ø màxim:

Reomplert per:

Ø base:

Reomple a:

CRONOLOGIA

Cronologia: s.XIX-principis del XX

Elements i criteris de datació: estructura vinculada

DOCUMENTACIÓ GRÀFICA

Fotografia:

Planimetria: Num.5

DESCRIPCIÓ

Preparació del paviment UE 401

TEA



Difusió Cultural, S.L.

FITXA D'INVENTARI D'UNITATS ESTRATIGRÀFIQUES

Intervenció arqueològica: C/Boqueria 12, C/d'en Quintana 2

Sector:	Any: 2008	UE: 403
Cala: 4	Codi: 068/08	Tipologia: estructura
Definició: pou	COTES	
Consistència:	Cota Màxima: 6,47m	
Color:	Cota Mínima: 6,00m	
COMPONENTS	ESTRUCTURA	
Components geològics:	Tipus: pou	
Components orgànics:	Aparell: pedra	
Components artificials:	Lligam: morter de calç i argila	
SEQÜÈNCIA FÍSICA	Preparació:	
Igual a:	Amplada màxima:	
En contacte amb:	Llargada màxima:	
Se li adossa:	Alçada màxima:	
S'adossa a:	Orientació:	
Cobert per: 402	NEGATIVA	
Cobreix a:	Tipus:	
Tallat per:	Fondària:	
Talla a:	Ø boca:	
Reomplert per: 404	Ø màxim:	
Reomple a:	Ø base:	
CRONOLOGIA		
Cronologia: s.XIV-XVI		
Elements i criteris de datació: tipologia constructiva		
DOCUMENTACIÓ GRÀFICA		
Fotografia: Num.20		
Planimetria: Num.5		
DESCRIPCIÓ		
Pou de pedra		

TEA



Difusió Cultural, S.L.

FITXA D'INVENTARI D'UNITATS ESTRATIGRÀFIQUES

Intervenció arqueològica: C/Boqueria 12, C/d'en Quintana 2

Sector:	Any: 2008	UE: 404
Cala: 4	Codi: 068/08	Tipologia: estrat
Definició: farciment del pou		COTES
Consistència: molt compactada		Cota Màxima: 6,39m
Color: marró ataronjat		Cota Mínima: 6,00m
COMPONENTS		ESTRUCTURA
Components geològics: argila		Tipus:
Components orgànics:		Aparell:
Components artificials:		Lligam:
SEQÜÈNCIA FÍSICA		Preparació:
Igual a:		Amplada màxima:
En contacte amb:		Llargada màxima:
Se li adossa:		Alçada màxima:
S'adossa a:		Orientació:
Cobert per: 402		NEGATIVA
Cobreix a:		Tipus:
Tallat per:		Fondària:
Talla a:		Ø boca:
Reomplert per:		Ø màxim:
Reomple a: 403		Ø base:
CRONOLOGIA		
Cronologia: s.XVI-XVIII		
Elements i criteris de datació: relacions estratigràfiques		
DOCUMENTACIÓ GRÀFICA		
Fotografia: Num.21		
Planimetria: Num.5		
DESCRIPCIÓ		
Farciment d'amortització del pou UE 403		

TEA



Difusió Cultural, S.L.

FITXA D'INVENTARI D'UNITATS ESTRATIGRÀFIQUES

Intervenció arqueològica: C/Boqueria 12, C/d'en Quintana 2

Sector:	Any: 2008	UE: 501
Cala: 5	Codi: 068/08	Tipologia: estrat
Definició: estrat d'anivellament		COTES
Consistència: poc compactat		Cota Màxima: 6,44m
Color: marró molt fosc		Cota Mínima: 5,95m
COMPONENTS		ESTRUCTURA
Components geològics: terra		Tipus:
Components orgànics:		Aparell:
Components artificials: ceràmica, maons		Lligam:
SEQÜÈNCIA FÍSICA		Preparació:
Igual a: 601		Amplada màxima:
En contacte amb:		Llargada màxima:
Se li adossa:		Alçada màxima:
S'adossa a:		Orientació:
Cobert per:		NEGATIVA
Cobreix a: 502,503,504		Tipus:
Tallat per:		Fondària:
Talla a:		Ø boca:
Reomplert per:		Ø màxim:
Reomple a:		Ø base:
CRONOLOGIA		
Cronologia: s.XX		
Elements i criteris de datació: material localitzat		
DOCUMENTACIÓ GRÀFICA		
Fotografia: Num.23		
Planimetria: Num.6		
DESCRIPCIÓ		
Estrat d'anivellament		

TEA



Difusió Cultural, S.L.

FITXA D'INVENTARI D'UNITATS ESTRATIGRÀFIQUES

Intervenció arqueològica: C/Boqueria 12, C/d'en Quintana 2

Sector:	Any: 2008	UE: 502
Cala: 5	Codi: 068/08	Tipologia: estructura
Definició: mur	COTES	
Consistència:	Cota Màxima: 6,31m	
Color:	Cota Mínima: 5,53m	
COMPONENTS	ESTRUCTURA	
Components geològics:	Tipus: mur	
Components orgànics:	Aparell: pedra	
Components artificials:	Lligam: morter de calç argila	
SEQÜÈNCIA FÍSICA	Preparació:	
Igual a: 602	Amplada màxima:	
En contacte amb: 501,506	Llargada màxima:	
Se li adossa:	Alçada màxima:	
S'adossa a:	Orientació:	
Cobert per: 501	NEGATIVA	
Cobreix a: 503,504	Tipus:	
Tallat per:	Fondària:	
Talla a:	Ø boca:	
Reomplert per:	Ø màxim:	
Reomple a:	Ø base:	
CRONOLOGIA		
Cronologia: s.XVI		
Elements i criteris de datació: tipologia constructiva		
DOCUMENTACIÓ GRÀFICA		
Fotografia: Num.24		
Planimetria: Num.6		
DESCRIPCIÓ		
<p>Mur de pedra i fragments de maó lligats amb morter de calç argila. Les reduïdes dimensions de la cala permeten observar únicament un petit fragment d'aquesta estructura. Probablement, es tracti de la continuació de la UE 602 localitzat a la cala 6 que datem del segle XVI.</p>		

TEA



Difusió Cultural, S.L.

FITXA D'INVENTARI D'UNITATS ESTRATIGRÀFIQUES

Intervenció arqueològica: C/Boqueria 12, C/d'en Quintana 2

Sector:	Any: 2008	UE: 503
Cala: 5	Codi: 068/08	Tipologia: estructura
Definició: mur	COTES	
Consistència:	Cota Màxima: 6,68m	
Color:	Cota Míxima: 5,49m	
COMPONENTS	ESTRUCTURA	
Components geològics:	Tipus: mur	
Components orgànics:	Aparell: pedra i un afegit de maons	
Components artificials:	Lligam: morter de calç i argila	
SEQÜÈNCIA FÍSICA	Preparació:	
Igual a:	Amplada màxima:	
En contacte amb: 501,506	Llargada màxima:	
Se li adossa: 505	Alçada màxima:	
S'adossa a:	Orientació:	
Cobert per: 501	NEGATIVA	
Cobreix a:	Tipus:	
Tallat per:	Fondària:	
Talla a: 502	Ø boca:	
Reomplert per:	Ø màxim:	
Reomple a:	Ø base:	
CRONOLOGIA		
Cronologia: s.XVI-XVII		
Elements i criteris de datació: material localitzat		
DOCUMENTACIÓ GRÀFICA		
Fotografia: Num.25		
Planimetria: Num.6		
DESCRIPCIÓ		
Mur de pedra i maó massís lligats amb morter de calç. En l'actualitat forma part de la fonamentació de la paret.		

TEA



Difusió Cultural, S.L.

FITXA D'INVENTARI D'UNITATS ESTRATIGRÀFIQUES

Intervenció arqueològica: C/Boqueria 12, C/d'en Quintana 2

Sector:	Any: 2008	UE: 504
Cala: 5	Codi: 068/08	Tipologia: estructura
Definició: claveguera	COTES	
Consistència:	Cota Màxima: 6,28m	
Color:	Cota Mínima: 5,95m	
COMPONENTS	ESTRUCTURA	
Components geològics:	Tipus: claveguera	
Components orgànics:	Aparell: maó massís	
Components artificials:	Lligam: morter de calç	
SEQÜÈNCIA FÍSICA	Preparació:	
Igual a:	Amplada màxima:	
En contacte amb: 501	Llargada màxima:	
Se li adossa:	Alçada màxima:	
S'adossa a:	Orientació:	
Cobert per: 501	NEGATIVA	
Cobreix a: 506	Tipus:	
Tallat per:	Fondària:	
Talla a: 502,505	Ø boca:	
Reomplert per:	Ø màxim:	
Reomple a:	Ø base:	
CRONOLOGIA		
Cronologia: s.XIX- principis del XX		
Elements i criteris de datació: tipologia constructiva		
DOCUMENTACIÓ GRÀFICA		
Fotografia: Num.26		
Planimetria: Num.6		
DESCRIPCIÓ		
canalització de maó massís		

TEA



Difusió Cultural, S.L.

FITXA D'INVENTARI D'UNITATS ESTRATIGRÀFIQUES

Intervenció arqueològica: C/Boqueria 12, C/d'en Quintana 2

Sector:	Any: 2008	UE: 505
Cala: 5	Codi: 068/08	Tipologia: estructura
Definició: mur	COTES	
Consistència:	Cota Màxima: 6,33m	
Color:	Cota Mínima: 5,51m	
COMPONENTS	ESTRUCTURA	
Components geològics:	Tipus: mur	
Components orgànics:	Aparell: pedra	
Components artificials:	Lligam: morter de calç i argila	
SEQÜÈNCIA FÍSICA	Preparació:	
Igual a:	Amplada màxima:	
En contacte amb:	Llargada màxima:	
Se li adossa:	Alçada màxima:	
S'adossa a:	Orientació:	
Cobert per:	NEGATIVA	
Cobreix a:	Tipus:	
Tallat per:	Fondària:	
Talla a:	Ø boca:	
Reomplert per:	Ø màxim:	
Reomple a:	Ø base:	
CRONOLOGIA		
Cronologia: s.XVI-XVII		
Elements i criteris de datació: material ceràmic		
DOCUMENTACIÓ GRÀFICA		
Fotografia: Num.27		
Planimetria: Num.6		
DESCRIPCIÓ		
Estructura de pedra de la qual es veu un petit fragment		

TEA



Difusió Cultural, S.L.

FITXA D'INVENTARI D'UNITATS ESTRATIGRÀFIQUES

Intervenció arqueològica: C/Boqueria 12, C/d'en Quintana 2

Sector:	Any: 2008	UE: 506
Cala: 5	Codi: 068/08	Tipologia: estrat
Definició: estrat	COTES	
	Cota Màxima: 5,95m	
	Cota Mínima: 5,51m	
Consistència: molt compactada i humida		
Color: marró molt fosc		
COMPONENTS	ESTRUCTURA	
Components geològics: terra	Tipus:	
Components orgànics:	Aparell:	
Components artificials: ceràmica	Lligam:	
	Preparació:	
	Amplada màxima:	
	Llargada màxima:	
	Alçada màxima:	
	Orientació:	
SEQÜÈNCIA FÍSICA	NEGATIVA	
Igual a:	Tipus:	
En contacte amb:	Fondària:	
Se li adossa:	Ø boca:	
S'adossa a: 502,503,504,505	Ø màxim:	
Cobert per: 501	Ø base:	
Cobreix a:		
Tallat per:		
Talla a:		
Reomplert per:		
Reomple a:		
CRONOLOGIA		
Cronologia: s.XVI-XVIII		
Elements i criteris de datació: material ceràmic		
DOCUMENTACIÓ GRÀFICA		
Fotografia:		
Planimetria: Num.6		
DESCRIPCIÓ		
Estrat de farciment		

TEA



Difusió Cultural, S.L.

FITXA D'INVENTARI D'UNITATS ESTRATIGRÀFIQUES

Intervenció arqueològica: C/Boqueria 12, C/d'en Quintana 2

Sector:	Any: 2008	UE: 507
Cala: 5	Codi: 068/08	Tipologia: estrat
Definició: estrat	COTES	
Consistència:	Cota Màxima: 5,51m	
Color:	Cota M�nima: 5,41m	
COMPONENTS	ESTRUCTURA	
Components geol�gics: argiles	Tipus:	
Components org�nics: carbons	Aparell:	
Components artificials: maons i cer�mica	Lligam:	
SEQ�ÈNCIA F�SICA	Preparaci�:	
Igual a: 606	Amplada m�xima:	
En contacte amb:	Llargada m�xima:	
Se li adossa:	Alçada m�xima:	
S'adossa a:	Orientaci�:	
Cobert per: 502,503,505,506	NEGATIVA	
Cobreix a:	Tipus:	
Tallat per:	Fond�ria:	
Talla a:	� boca:	
Reomplert per:	� m�xim:	
Reomple a:	� base:	
CRONOLOGIA		
Cronologia: S-XIV-XV		
Elements i criteris de dataci�: relacions estratigr�fiques		
DOCUMENTACI� GR�FICA		
Fotografia:		
Planimetria: Num.6		
DESCRIPCI�		
Estrat		

TEA



Difusió Cultural, S.L.

FITXA D'INVENTARI D'UNITATS ESTRATIGRÀFIQUES

Intervenció arqueològica: C/Boqueria 12, C/d'en Quintana 2

Sector:	Any: 2008	UE: 601
Cala: 6	Codi: 068/08	Tipologia: estrat
Definició: estrat d'anivellament	COTES	
Consistència: poc compactat	Cota Màxima: 6,45m	
Color: marró molt fosc	Cota Mínima: 6,01m	
COMPONENTS	ESTRUCTURA	
Components geològics: terra	Tipus:	
Components orgànics:	Aparell:	
Components artificials: ceràmica, maons	Lligam:	
SEQÜÈNCIA FÍSICA	Preparació:	
Igual a: 601	Amplada màxima:	
En contacte amb:	Llargada màxima:	
Se li adossa:	Alçada màxima:	
S'adossa a:	Orientació:	
Cobert per:	NEGATIVA	
Cobreix a: 602,603,605	Tipus:	
Tallat per:	Fondària:	
Talla a:	Ø boca:	
Reomplert per:	Ø màxim:	
Reomple a:	Ø base:	
CRONOLOGIA		
Cronologia: s.XX		
Elements i criteris de datació: material localitzat		
DOCUMENTACIÓ GRÀFICA		
Fotografia: Num.30		
Planimetria: Num.7		
DESCRIPCIÓ		
Estrat d'anivellament		

TEA



Difusió Cultural, S.L.

FITXA D'INVENTARI D'UNITATS ESTRATIGRÀFIQUES

Intervenció arqueològica: C/Boqueria 12, C/d'en Quintana 2

Sector:	Any: 2008	UE: 602
Cala: 6	Codi: 068/08	Tipologia: estructura
Definició:	COTES	
	Cota Màxima: 6,33m	
Consistència:	Cota Mínima: 5,60m	
Color:	ESTRUCTURA	
COMPONENTS	Tipus: mur	
Components geològics:	Aparell: pedra	
Components orgànics:	Lligam: morter de calç ataronjat	
Components artificials:	Preparació:	
SEQÜÈNCIA FÍSICA	Amplada màxima:	
Igual a:	Llargada màxima:	
En contacte amb:	Alçada màxima:	
Se li adossa: 603	Orientació:	
S'adossa a:	NEGATIVA	
Cobert per: 601	Tipus:	
Cobreix a:	Fondària:	
Tallat per: 604	Ø boca:	
Talla a:	Ø màxim:	
Reomplert per:	Ø base:	
Reomple a:		
CRONOLOGIA		
Cronologia: segle XVI-XVII		
Elements i criteris de datació: tipologia constructiva		
DOCUMENTACIÓ GRÀFICA		
Fotografia: Num.31		
Planimetria: Num.7		
DESCRIPCIÓ		
mur de pedra i algun maó lligats amb morter de calç i terra de color ataronjat que podríem datar del segle XVI-XVII. D'aquest es conserven poques filades i es pot observar una cara vista.		

TEA



Difusió Cultural, S.L.

FITXA D'INVENTARI D'UNITATS ESTRATIGRÀFIQUES

Intervenció arqueològica: C/Boqueria 12, C/d'en Quintana 2

Sector:	Any: 2008	UE: 603
Cala: 6	Codi: 068/08	Tipologia: estrat
Definició: estrat	COTES	
Consistència: compactat	Cota Màxima: 6,33m	
Color: marró ataronjat	Cota Mínima: 5,83m	
COMPONENTS	ESTRUCTURA	
Components geològics: terra	Tipus:	
Components orgànics:	Aparell:	
Components artificials:	Lligam:	
SEQÜÈNCIA FÍSICA	Preparació:	
Igual a:	Amplada màxima:	
En contacte amb: 602	Llargada màxima:	
Se li adossa:	Alçada màxima:	
S'adossa a:	Orientació:	
Cobert per: 601	NEGATIVA	
Cobreix a: 605	Tipus:	
Tallat per: 604	Fondària:	
Talla a:	Ø boca:	
Reomplert per:	Ø màxim:	
Reomple a:	Ø base:	
CRONOLOGIA		
Cronologia: s.XVII-XVIII		
Elements i criteris de datació: relacions estratigràfiques		
DOCUMENTACIÓ GRÀFICA		
Fotografia:		
Planimetria: Num.7		
DESCRIPCIÓ		
Estrat vinculat al mur UE 602		

TEA



Difusió Cultural, S.L.

FITXA D'INVENTARI D'UNITATS ESTRATIGRÀFIQUES

Intervenció arqueològica: C/Boqueria 12, C/d'en Quintana 2

Sector:	Any: 2008	UE: 604
Cala: 6	Codi: 068/08	Tipologia: estructura
Definició: fonamentació	COTES	
Consistència:	Cota Màxima: 6,39m	
Color:	Cota Mínima: 4,99m	
COMPONENTS	ESTRUCTURA	
Components geològics:	Tipus: fonamentació	
Components orgànics:	Aparell: pedra	
Components artificials:	Lligam: morter de calç	
SEQÜÈNCIA FÍSICA	Preparació:	
Igual a:	Amplada màxima:	
En contacte amb: 601,605	Llargada màxima:	
Se li adossa:	Alçada màxima:	
S'adossa a:	Orientació:	
Cobert per:	NEGATIVA	
Cobreix a:	Tipus:	
Tallat per:	Fondària:	
Talla a: 602,603	Ø boca:	
Reomplert per:	Ø màxim:	
Reomple a:	Ø base:	
CRONOLOGIA		
Cronologia: s.XVIII-XIX		
Elements i criteris de datació: estructura vinculada		
DOCUMENTACIÓ GRÀFICA		
Fotografia:		
Planimetria: Num.7		
DESCRIPCIÓ		
Fonamentació de la paret actual		

TEA



Difusió Cultural, S.L.

FITXA D'INVENTARI D'UNITATS ESTRATIGRÀFIQUES

Intervenció arqueològica: C/Boqueria 12, C/d'en Quintana 2		
Sector:	Any: 2008	UE: 605
Cala: 6	Codi: 068/08	Tipologia: estrat
Definició: estrat		COTES
Consistència: compactat		Cota Màxima: 6,01m
Color: marró fosc		Cota Mínima: 5,71m
COMPONENTS		ESTRUCTURA
Components geològics: terra		Tipus:
Components orgànics: carbonets		Aparell:
Components artificials:		Lligam:
SEQÜÈNCIA FÍSICA		Preparació:
Igual a:		Amplada màxima:
En contacte amb:		Llargada màxima:
Se li adossa:		Alçada màxima:
S'adossa a: 604		Orientació:
Cobert per: 601,603		NEGATIVA
Cobreix a:		Tipus:
Tallat per:		Fondària:
Talla a:		Ø boca:
Reomplert per:		Ø màxim:
Reomple a:		Ø base:
CRONOLOGIA		
Cronologia: s.XVII-XVIII		
Elements i criteris de datació: relacions estratigràfiques		
DOCUMENTACIÓ GRÀFICA		
Fotografia:		
Planimetria: Num.7		
DESCRIPCIÓ		
Estrat		

TEA



Difusió Cultural, S.L.

FITXA D'INVENTARI D'UNITATS ESTRATIGRÀFIQUES

Intervenció arqueològica: C/Boqueria 12, C/d'en Quintana 2

Sector:	Any: 2008	UE: 606
Cala: 6	Codi: 068/08	Tipologia: estrat
Definició: estrat	COTES	
Consistència:	Cota Màxima: 5,73m	
Color:	Cota Mínima: 4,99m	
COMPONENTS	ESTRUCTURA	
Components geològics: argiles	Tipus:	
Components orgànics: carbons	Aparell:	
Components artificials: maons i ceràmica	Lligam:	
SEQÜÈNCIA FÍSICA	Preparació:	
Igual a: 507	Amplada màxima:	
En contacte amb:	Llargada màxima:	
Se li adossa:	Alçada màxima:	
S'adossa a:	Orientació:	
Cobert per: 603,605	NEGATIVA	
Cobreix a:	Tipus:	
Tallat per: 602	Fondària:	
Talla a:	Ø boca:	
Reomplert per:	Ø màxim:	
Reomple a:	Ø base:	
CRONOLOGIA		
Cronologia: S-XIV-XV		
Elements i criteris de datació: relacions estratigràfiques		
DOCUMENTACIÓ GRÀFICA		
Fotografia:		
Planimetria: Num.7		
DESCRIPCIÓ		
Estrat		

TEA



Difusió Cultural, S.L.

FITXA D'INVENTARI D'UNITATS ESTRATIGRÀFIQUES

Intervenció arqueològica: C/Boqueria 12, C/d'en Quintana 2

Sector:	Any: 2008	UE: 701
Cala: 7	Codi: 068/08	Tipologia: estructura
Definició: paviment	COTES	
Consistència:	Cota Màxima: 7,31m	
Color:	Cota M�nima: 7,25m	
COMPONENTS	ESTRUCTURA	
Components geol�gics:	Tipus: paviment	
Components org�nics:	Aparell: rajpla	
Components artificials:	Lligam: ciment	
SEQ�ÈNCIA F�SICA	Preparaci�:	
Igual a: 801	Amplada m�xima:	
En contacte amb:	Llargada m�xima:	
Se li adossa:	Alçada m�xima:	
S'adossa a:	Orientaci�:	
Cobert per:	NEGATIVA	
Cobreix a: 702,703,704	Tipus:	
Tallat per:	Fond�ria:	
Talla a:	� boca:	
Reomplert per:	� m�xim:	
Reomple a:	� base:	
CRONOLOGIA		
Cronologia: s.XX		
Elements i criteris de dataci�: materials		
DOCUMENTACI� GR�FICA		
Fotografia: Num.34		
Planimetria: Num.8		
DESCRIPCI�		
Paviment de rajola que cobreix la sala		

TEA



Difusió Cultural, S.L.

FITXA D'INVENTARI D'UNITATS ESTRATIGRÀFIQUES

Intervenció arqueològica: C/Boqueria 12, C/d'en Quintana 2

Sector:	Any: 2008	UE: 702
Cala: 7	Codi: 068/08	Tipologia: estructura
Definició: capa de formigó	COTES	
Consistència:	Cota Màxima: 7,25m	
Color:	Cota Mínima: 7,19m	
COMPONENTS	ESTRUCTURA	
Components geològics:	Tipus:	
Components orgànics:	Aparell: formigó	
Components artificials:	Lligam:	
	Preparació:	
SEQÜÈNCIA FÍSICA	Amplada màxima:	
Igual a: 802	Llargada màxima:	
En contacte amb:	Alçada màxima:	
Se li adossa:	Orientació:	
S'adossa a:	NEGATIVA	
Cobert per: 701	Tipus:	
Cobreix a: 703	Fondària:	
Tallat per:	Ø boca:	
Talla a:	Ø màxim:	
Reomplert per:	Ø base:	
Reomple a:		
CRONOLOGIA		
Cronologia: s.XX		
Elements i criteris de datació: materials		
DOCUMENTACIÓ GRÀFICA		
Fotografia: Num.35		
Planimetria: Num.8		
DESCRIPCIÓ		
capa de formigó		

TEA



Difusió Cultural, S.L.

FITXA D'INVENTARI D'UNITATS ESTRATIGRÀFIQUES

Intervenció arqueològica: C/Boqueria 12, C/d'en Quintana 2

Sector:	Any: 2008	UE: 703
Cala: 7	Codi: 068/08	Tipologia: estrat
Definició: estrat d'anivellament		COTES
Consistència: compactat		Cota Màxima: 7,25m
Color: marró		Cota Mínima: 6,95m
COMPONENTS		ESTRUCTURA
Components geològics: terra i pedra		Tipus:
Components orgànics:		Aparell:
Components artificials: runa		Lligam:
SEQÜÈNCIA FÍSICA		Preparació:
Igual a: 803		Amplada màxima:
En contacte amb: 702,704		Llargada màxima:
Se li adossa:		Alçada màxima:
S'adossa a:		Orientació:
Cobert per: 701,702,704		NEGATIVA
Cobreix a: 705,708,707,706		Tipus:
Tallat per:		Fondària:
Talla a:		Ø boca:
Reomplert per:		Ø màxim:
Reomple a:		Ø base:
CRONOLOGIA		
Cronologia: s.XX		
Elements i criteris de datació: estructures relacionades		
DOCUMENTACIÓ GRÀFICA		
Fotografia:		
Planimetria: Num.8		
DESCRIPCIÓ		
Estrat d'anivellament		

TEA



Difusió Cultural, S.L.

FITXA D'INVENTARI D'UNITATS ESTRATIGRÀFIQUES

Intervenció arqueològica: C/Boqueria 12, C/d'en Quintana 2

Sector: Any: 2008

UE: 704

Cala: 7 Codi: 068/08

Tipologia: estructura

Definició: estructura indeterminada

COTES

Cota Màxima: 7,19m

Cota Míxima: 7,14m

Consistència:

Color:

ESTRUCTURA

Tipus: indeterminat

Aparell: maó massís

Lligam: morter de calç i ciment

Preparació:

Amplada màxima:

Llargada màxima:

Alçada màxima:

Orientació:

COMPONENTS

Components geològics:

Components orgànics:

Components artificials:

SEQÜÈNCIA FÍSICA

Igual a:

En contacte amb:

Se li adossa:

S'adossa a:

Cobert per: 701

Cobreix a: 703

Tallat per:

Talla a:

Reomplert per:

Reomple a:

NEGATIVA

Tipus:

Fondària:

Ø boca:

Ø màxim:

Ø base:

CRONOLOGIA

Cronologia: s.XIX-XX

Elements i criteris de datació: materials constructius

DOCUMENTACIÓ GRÀFICA

Fotografia: Num.36

Planimetria: Num.8

DESCRIPCIÓ

estructura indeterminada de maó massís

TEA



Difusió Cultural, S.L.

FITXA D'INVENTARI D'UNITATS ESTRATIGRÀFIQUES

Intervenció arqueològica: C/Boqueria 12, C/d'en Quintana 2

Sector:	Any: 2008	UE: 705
Cala: 7	Codi: 068/08	Tipologia: estrat
Definició: estrat	COTES	
Consistència: compactat	Cota Màxima: 6,95m	
Color: marró	Cota Mínima: 6,79m	
COMPONENTS	ESTRUCTURA	
Components geològics: terra i pedra petita	Tipus:	
Components orgànics:	Aparell:	
Components artificials:	Lligam:	
SEQÜÈNCIA FÍSICA	Preparació:	
Igual a:	Amplada màxima:	
En contacte amb: 711,713	Llargada màxima:	
Se li adossa:	Alçada màxima:	
S'adossa a:	Orientació:	
Cobert per: 703	NEGATIVA	
Cobreix a: 709	Tipus:	
Tallat per: 712,713	Fondària:	
Talla a:	Ø boca:	
Reomplert per:	Ø màxim:	
Reomple a:	Ø base:	
CRONOLOGIA		
Cronologia: s.XVIII-XIX		
Elements i criteris de datació: relacions estratigràfiques		
DOCUMENTACIÓ GRÀFICA		
Fotografia:		
Planimetria: Num.8		
DESCRIPCIÓ		
Estrat		

TEA



Difusió Cultural, S.L.

FITXA D'INVENTARI D'UNITATS ESTRATIGRÀFIQUES

Intervenció arqueològica: C/Boqueria 12, C/d'en Quintana 2

Sector:	Any: 2008	UE: 706
Cala: 7	Codi: 068/08	Tipologia: estructura
Definició: fonamentació	COTES	
Consistència:	Cota Màxima: 7,03m	
Color:	Cota Mínima: 6,68m	
COMPONENTS	ESTRUCTURA	
Components geològics:	Tipus: fonamentació	
Components orgànics:	Aparell: pedra	
Components artificials:	Lligam: morter de calç	
SEQÜÈNCIA FÍSICA	Preparació:	
Igual a:	Amplada màxima:	
En contacte amb: 708,711	Llargada màxima:	
Se li adossa:	Alçada màxima:	
S'adossa a:	Orientació:	
Cobert per: 703	NEGATIVA	
Cobreix a: 711	Tipus:	
Tallat per: 713	Fondària:	
Talla a:	Ø boca:	
Reomplert per:	Ø màxim:	
Reomple a: 712	Ø base:	
CRONOLOGIA		
Cronologia: s.XVII-XIX		
Elements i criteris de datació: tipologia constructiva i relacions estratigràf.		
DOCUMENTACIÓ GRÀFICA		
Fotografia: Num.37		
Planimetria: Num.8		
DESCRIPCIÓ		
estructura de pedra sobre la qual descansa la fonamentació de maó massís de la paret. Podria tractar-se d'una antiga fonamentació.		

TEA



Difusió Cultural, S.L.

FITXA D'INVENTARI D'UNITATS ESTRATIGRÀFIQUES

Intervenció arqueològica: C/Boqueria 12, C/d'en Quintana 2

Sector:	Any: 2008	UE: 707
Cala: 7	Codi: 068/08	Tipologia: estructura
Definició: fonamentació	COTES	
Consistència:	Cota Màxima: 7,12m	
Color:	Cota Mínima: 5,97m	
COMPONENTS	ESTRUCTURA	
Components geològics:	Tipus: fonamentació	
Components orgànics:	Aparell: pedra i maó	
Components artificials:	Lligam: morter de calç	
SEQÜÈNCIA FÍSICA	Preparació:	
Igual a:	Amplada màxima:	
En contacte amb: 708	Llargada màxima:	
Se li adossa:	Alçada màxima:	
S'adossa a:	Orientació:	
Cobert per: 703	NEGATIVA	
Cobreix a:	Tipus:	
Tallat per:	Fondària:	
Talla a:	Ø boca:	
Reomplert per:	Ø màxim:	
Reomple a: 713	Ø base:	
CRONOLOGIA		
Cronologia: s.XVIII-XIX		
Elements i criteris de datació: tipologia constructiva i relacions estratigràf.		
DOCUMENTACIÓ GRÀFICA		
Fotografia: Num.38		
Planimetria: Num.8		
DESCRIPCIÓ		
fonamentació de la porta d'accés a la sala des del carrer de la Boqueria, de pedra i maó		

TEA



Difusió Cultural, S.L.

FITXA D'INVENTARI D'UNITATS ESTRATIGRÀFIQUES

Intervenció arqueològica: C/Boqueria 12, C/d'en Quintana 2

Sector: Any: 2008

UE: 708

Cala: 7 Codi: 068/08

Tipologia: estrat

Definició: estrat

COTES

Cota Màxima: 7,12m

Cota Mínima: 5,97m

Consistència: força solta

Color: marró clar

ESTRUCTURA

Tipus:

Aparell:

Lligam:

Preparació:

Amplada màxima:

Llargada màxima:

Alçada màxima:

Orientació:

COMPONENTS

Components geològics: terra

Components orgànics:

Components artificials: fragments de morter

SEQÜÈNCIA FÍSICA

Igual a:

En contacte amb: 707,705,706,709,710,714

Se li adossa:

S'adossa a:

Cobert per: 703

Cobreix a:

Tallat per:

Talla a:

Reomplert per:

Reomple a: 713

NEGATIVA

Tipus:

Fondària:

Ø boca:

Ø màxim:

Ø base:

CRONOLOGIA

Cronologia: s.XVIII-XIX

Elements i criteris de datació: estructura vinculada

DOCUMENTACIÓ GRÀFICA

Fotografia:

Planimetria: Num.8

DESCRIPCIÓ

farciment de la rasa d'instal.lació de la UE 707

TEA



Difusió Cultural, S.L.

FITXA D'INVENTARI D'UNITATS ESTRATIGRÀFIQUES

Intervenció arqueològica: C/Boqueria 12, C/d'en Quintana 2		
Sector:	Any: 2008	UE: 709
Cala: 7	Codi: 068/08	Tipologia: estrat
Definició: estrat		COTES
Consistència: poc compactat		Cota Màxima: 6,83m
Color: marró grisós		Cota Mínima: 6,63m
COMPONENTS		ESTRUCTURA
Components geològics: terra i pedra		Tipus:
Components orgànics:		Aparell:
Components artificials:		Lligam:
SEQÜÈNCIA FÍSICA		Preparació:
Igual a:		Amplada màxima:
En contacte amb: 708,711		Llargada màxima:
Se li adossa:		Alçada màxima:
S'adossa a:		Orientació:
Cobert per: 705		NEGATIVA
Cobreix a: 710		Tipus:
Tallat per: 712,713		Fondària:
Talla a:		Ø boca:
Reomplert per:		Ø màxim:
Reomple a:		Ø base:
CRONOLOGIA		
Cronologia: s.XVIII-XIX		
Elements i criteris de datació: relacions estratigràfiques		
DOCUMENTACIÓ GRÀFICA		
Fotografia:		
Planimetria: Num.8		
DESCRIPCIÓ		
estrat		

TEA

Difusió Cultural, S.L.

FITXA D'INVENTARI D'UNITATS ESTRATIGRÀFIQUES**Intervenció arqueològica:** C/Boqueria 12, C/d'en Quintana 2

Sector:	Any: 2008	UE: 710
Cala: 7	Codi: 068/08	Tipologia: estrat
Definició: estrat	COTES	
Consistència: molt solta	Cota Màxima: 6,63m	
Color: marró grisós	Cota Mínima: 6,35m	
COMPONENTS	ESTRUCTURA	
Components geològics: sorra i pedra	Tipus:	
Components orgànics:	Aparell:	
Components artificials: ceràmica	Lligam:	
SEQÜÈNCIA FÍSICA	Preparació:	
Igual a: 217,314	Amplada màxima:	
En contacte amb: 708	Llargada màxima:	
Se li adossa:	Alçada màxima:	
S'adossa a:	Orientació:	
Cobert per: 709,711	NEGATIVA	
Cobreix a: 714	Tipus:	
Tallat per: 712,713	Fondària:	
Talla a:	Ø boca:	
Reomplert per:	Ø màxim:	
Reomple a:	Ø base:	
CRONOLOGIA		
Cronologia: s.XVII-XVIII		
Elements i criteris de datació: relacions estratigràfiques		
DOCUMENTACIÓ GRÀFICA		
Fotografia:		
Planimetria: Num.8		
DESCRIPCIÓ		
Estrat		

TEA



Difusió Cultural, S.L.

FITXA D'INVENTARI D'UNITATS ESTRATIGRÀFIQUES

Intervenció arqueològica: C/Boqueria 12, C/d'en Quintana 2

Sector:	Any: 2008	UE: 711
Cala: 7	Codi: 068/08	Tipologia: estrat
Definició: estrat	COTES	
Consistència: compactat	Cota Màxima: 7,03m	
Color: marró fosc	Cota Mínima: 6,61m	
COMPONENTS	ESTRUCTURA	
Components geològics: terra	Tipus:	
Components orgànics:	Aparell:	
Components artificials:	Lligam:	
SEQÜÈNCIA FÍSICA	Preparació:	
Igual a:	Amplada màxima:	
En contacte amb: 705,706	Llargada màxima:	
Se li adossa:	Alçada màxima:	
S'adossa a:	Orientació:	
Cobert per:	NEGATIVA	
Cobreix a: 710,715	Tipus:	
Tallat per:	Fondària:	
Talla a:	Ø boca:	
Reomplert per:	Ø màxim:	
Reomple a: 712	Ø base:	
CRONOLOGIA		
Cronologia: s.XVII		
Elements i criteris de datació: relacions estratigràfiques		
DOCUMENTACIÓ GRÀFICA		
Fotografia:		
Planimetria: Num.8		
DESCRIPCIÓ		
Estrat		

TEA



Difusió Cultural, S.L.

FITXA D'INVENTARI D'UNITATS ESTRATIGRÀFIQUES

Intervenció arqueològica: C/Boqueria 12, C/d'en Quintana 2

Sector:	Any: 2008	UE: 712
Cala: 7	Codi: 068/08	Tipologia: negativa
Definició: retall	COTES	
Consistència:	Cota Màxima: 7,03m	
Color:	Cota Mínima: 6,63m	
COMPONENTS	ESTRUCTURA	
Components geològics:	Tipus:	
Components orgànics:	Aparell:	
Components artificials:	Lligam:	
SEQÜÈNCIA FÍSICA	Preparació:	
Igual a:	Amplada màxima:	
En contacte amb:	Llargada màxima:	
Se li adossa:	Alçada màxima:	
S'adossa a:	Orientació:	
Cobert per: 703	NEGATIVA	
Cobreix a:	Tipus: retall	
Tallat per:	Fondària:	
Talla a: 705,709	Ø boca:	
Reomplert per: 711,706	Ø màxim:	
Reomple a:	Ø base:	
CRONOLOGIA		
Cronologia: s.XVII-XIX		
Elements i criteris de datació: relacions estratigràfiques		
DOCUMENTACIÓ GRÀFICA		
Fotografia:		
Planimetria: Num.8		
DESCRIPCIÓ		
Retall		

TEA



Difusió Cultural, S.L.

FITXA D'INVENTARI D'UNITATS ESTRATIGRÀFIQUES

Intervenció arqueològica: C/Boqueria 12, C/d'en Quintana 2

Sector:	Any: 2008	UE: 713
Cala: 7	Codi: 068/08	Tipologia: negativa
Definició: rasa	COTES	
Consistència:	Cota Màxima: 7,12m	
Color:	Cota Mínima: 5,97m	
COMPONENTS	ESTRUCTURA	
Components geològics:	Tipus:	
Components orgànics:	Aparell:	
Components artificials:	Lligam:	
SEQÜÈNCIA FÍSICA	Preparació:	
Igual a:	Amplada màxima:	
En contacte amb:	Llargada màxima:	
Se li adossa:	Alçada màxima:	
S'adossa a:	Orientació:	
Cobert per: 703	NEGATIVA	
Cobreix a:	Tipus: rasa	
Tallat per:	Fondària:	
Talla a: 705,706,709,710,711,714	Ø boca:	
Reomplert per: 707,708	Ø màxim:	
Reomple a:	Ø base:	
CRONOLOGIA		
Cronologia: s.XVIII-XIX		
Elements i criteris de datació: estructura vinculada		
DOCUMENTACIÓ GRÀFICA		
Fotografia:		
Planimetria: Num.8		
DESCRIPCIÓ		
Rasa d'instal.lació de la fonamentació UE 707		

TEA



Difusió Cultural, S.L.

FITXA D'INVENTARI D'UNITATS ESTRATIGRÀFIQUES

Intervenció arqueològica: C/Boqueria 12, C/d'en Quintana 2

Sector:	Any: 2008	UE: 714
Cala: 7	Codi: 068/08	Tipologia: estrat
Definició: estrat	COTES	
Consistència: molt compactat	Cota Màxima: 6,39m	
Color: marró fosc	Cota Mínima: 5,97m	
COMPONENTS	ESTRUCTURA	
Components geològics: argiles	Tipus:	
Components orgànics:	Aparell:	
Components artificials:	Lligam:	
SEQÜÈNCIA FÍSICA	Preparació:	
Igual a: 813	Amplada màxima:	
En contacte amb: 708	Llargada màxima:	
Se li adossa:	Alçada màxima:	
S'adossa a:	Orientació:	
Cobert per: 710	NEGATIVA	
Cobreix a:	Tipus:	
Tallat per: 713	Fondària:	
Talla a:	Ø boca:	
Reomplert per:	Ø màxim:	
Reomple a:	Ø base:	
CRONOLOGIA		
Cronologia: s.XVI-XVIII		
Elements i criteris de datació: relacions estratigràfiques		
DOCUMENTACIÓ GRÀFICA		
Fotografia:		
Planimetria: Num.8		
DESCRIPCIÓ		
Estrat		

TEA



Difusió Cultural, S.L.

FITXA D'INVENTARI D'UNITATS ESTRATIGRÀFIQUES

Intervenció arqueològica: C/Boqueria 12, C/d'en Quintana 2

Sector:	Any: 2008	UE: 715
Cala: 7	Codi: 068/08	Tipologia: estructura
Definició: fonamentació	COTES	
Consistència:	Cota Màxima: 6,69m	
Color:	Cota Mínima: 6,19m	
COMPONENTS	ESTRUCTURA	
Components geològics:	Tipus: fonamentació	
Components orgànics:	Aparell: pedra i maó	
Components artificials:	Lligam: morter de calç	
SEQÜÈNCIA FÍSICA	Preparació:	
Igual a:	Amplada màxima:	
En contacte amb:	Llargada màxima:	
Se li adossa: 708,709,710,714	Alçada màxima:	
S'adossa a:	Orientació:	
Cobert per: 711	NEGATIVA	
Cobreix a:	Tipus:	
Tallat per:	Fondària:	
Talla a:	Ø boca:	
Reomplert per:	Ø màxim:	
Reomple a:	Ø base:	
CRONOLOGIA		
Cronologia: segle XVII i XVIII		
Elements i criteris de datació: tipologia constructiva		
DOCUMENTACIÓ GRÀFICA		
Fotografia: Num.39		
Planimetria: Num.8		
DESCRIPCIÓ		
fonamentació d'un antic mur construïda amb pedra, maó i morter de calç blanquinós. Es pot observar amb dificultat ja que es troba per sota de la paret actual. Per l'estratigrafia es podria datar entre el segle XVII i XVIII.		

TEA



Difusió Cultural, S.L.

FITXA D'INVENTARI D'UNITATS ESTRATIGRÀFIQUES

Intervenció arqueològica: C/Boqueria 12, C/d'en Quintana 2

Sector:	Any: 2008	UE: 801
Cala: 8	Codi: 068/08	Tipologia: estructura
Definició: paviment	COTES	
Consistència:	Cota Màxima: 7,29m	
Color:	Cota M�nima: 7,26m	
COMPONENTS	ESTRUCTURA	
Components geol�gics:	Tipus: paviment	
Components org�nics:	Aparell: rajola	
Components artificials:	Lligam: ciment	
SEQ�ÈNCIA F�SICA	Preparaci�:	
Igual a: 701	Amplada m�xima:	
En contacte amb:	Llargada m�xima:	
Se li adossa:	Alçada m�xima:	
S'adossa a:	Orientaci�:	
Cobert per:	NEGATIVA	
Cobreix a: 802	Tipus:	
Tallat per:	Fond�ria:	
Talla a:	� boca:	
Reomplert per:	� m�xim:	
Reomple a:	� base:	
CRONOLOGIA		
Cronologia: s.XX		
Elements i criteris de dataci�: materials		
DOCUMENTACI� GR�FICA		
Fotografia: Num.42		
Planimetria: Num.9		
DESCRIPCI�		
Paviment de rajola que cobreix la sala		

TEA



Difusió Cultural, S.L.

FITXA D'INVENTARI D'UNITATS ESTRATIGRÀFIQUES

Intervenció arqueològica: C/Boqueria 12, C/d'en Quintana 2

Sector:	Any: 2008	UE: 802
Cala: 8	Codi: 068/08	Tipologia: estructura
Definició: capa de formigó	COTES	
Consistència:	Cota Màxima: 7,25m	
Color:	Cota Mínima: 7,12m	
COMPONENTS	ESTRUCTURA	
Components geològics:	Tipus:	
Components orgànics:	Aparell: formigó	
Components artificials:	Lligam:	
	Preparació:	
SEQÜÈNCIA FÍSICA	Amplada màxima:	
Igual a: 802	Llargada màxima:	
En contacte amb:	Alçada màxima:	
Se li adossa:	Orientació:	
S'adossa a:	NEGATIVA	
Cobert per: 801	Tipus:	
Cobreix a: 803	Fondària:	
Tallat per:	Ø boca:	
Talla a:	Ø màxim:	
Reomplert per:	Ø base:	
Reomple a:		
CRONOLOGIA		
Cronologia: s.XX		
Elements i criteris de datació: materials		
DOCUMENTACIÓ GRÀFICA		
Fotografia:		
Planimetria: Num.9		
DESCRIPCIÓ		
capa de formigó		

TEA



Difusió Cultural, S.L.

FITXA D'INVENTARI D'UNITATS ESTRATIGRÀFIQUES

Intervenció arqueològica: C/Boqueria 12, C/d'en Quintana 2

Sector:	Any: 2008	UE: 803
Cala: 8	Codi: 068/08	Tipologia: estrat
Definició: estrat d'anivellament	COTES	
Consistència: compactat	Cota Màxima: 7,12m	
Color: marró	Cota Mínima: 6,87m	
COMPONENTS	ESTRUCTURA	
Components geològics: terra i pedra	Tipus:	
Components orgànics:	Aparell:	
Components artificials: runa	Lligam:	
SEQÜÈNCIA FÍSICA	Preparació:	
Igual a: 703	Amplada màxima:	
En contacte amb:	Llargada màxima:	
Se li adossa:	Alçada màxima:	
S'adossa a:	Orientació:	
Cobert per: 802	NEGATIVA	
Cobreix a: 804,805,809	Tipus:	
Tallat per:	Fondària:	
Talla a:	Ø boca:	
Reomplert per:	Ø màxim:	
Reomple a:	Ø base:	
CRONOLOGIA		
Cronologia: s.XX		
Elements i criteris de datació: estructures relacionades		
DOCUMENTACIÓ GRÀFICA		
Fotografia:		
Planimetria: Num.9		
DESCRIPCIÓ		
Estrat d'anivellament		

TEA



Difusió Cultural, S.L.

FITXA D'INVENTARI D'UNITATS ESTRATIGRÀFIQUES

Intervenció arqueològica: C/Boqueria 12, C/d'en Quintana 2

Sector:	Any: 2008	UE: 804
Cala: 8	Codi: 068/08	Tipologia: estructura
Definició: fonamentació	COTES	
Consistència:	Cota Màxima: 6,87m	
Color:	Cota Mínima: 6,15m	
COMPONENTS	ESTRUCTURA	
Components geològics:	Tipus: fonamentació	
Components orgànics:	Aparell: pedra i maó	
Components artificials:	Lligam: morter de calç i argila	
SEQÜÈNCIA FÍSICA	Preparació:	
Igual a:	Amplada màxima:	
En contacte amb: 805,809	Llargada màxima:	
Se li adossa:	Alçada màxima:	
S'adossa a:	Orientació:	
Cobert per: 803,805	NEGATIVA	
Cobreix a:	Tipus:	
Tallat per:	Fondària:	
Talla a:	Ø boca:	
Reomplert per:	Ø màxim:	
Reomple a:	Ø base:	
CRONOLOGIA		
Cronologia: s.XVI-XVIII		
Elements i criteris de datació: tipologia constructiva		
DOCUMENTACIÓ GRÀFICA		
Fotografia: Num.43		
Planimetria: Num.9		
DESCRIPCIÓ		
<p>estructura de pedra i maó lligats amb morter de calç i terra de color ataronjat. Es tracta d'una possible fonamentació d'un mur que datariem entre el XVI i el XVIII.</p>		

TEA



Difusió Cultural, S.L.

FITXA D'INVENTARI D'UNITATS ESTRATIGRÀFIQUES

Intervenció arqueològica: C/Boqueria 12, C/d'en Quintana 2

Sector:	Any: 2008	UE: 805
Cala: 8	Codi: 068/08	Tipologia: estrat
Definició: estrat		COTES
Consistència: força compactada		Cota Màxima: 6,93m
Color: marró fosc		Cota Mínima: 6,67m
COMPONENTS		ESTRUCTURA
Components geològics: terra i pedra		Tipus:
Components orgànics: carbonets		Aparell:
Components artificials:		Lligam:
SEQÜÈNCIA FÍSICA		Preparació:
Igual a:		Amplada màxima:
En contacte amb: 807		Llargada màxima:
Se li adossa:		Alçada màxima:
S'adossa a: 804,809		Orientació:
Cobert per: 803		NEGATIVA
Cobreix a: 804,808		Tipus:
Tallat per: 806		Fondària:
Talla a:		Ø boca:
Reomplert per:		Ø màxim:
Reomple a:		Ø base:
CRONOLOGIA		
Cronologia: s.XVIII-XIX		
Elements i criteris de datació: relacions estratigràfiques		
DOCUMENTACIÓ GRÀFICA		
Fotografia:		
Planimetria: Num.9		
DESCRIPCIÓ		
estrat		

TEA



Difusió Cultural, S.L.

FITXA D'INVENTARI D'UNITATS ESTRATIGRÀFIQUES

Intervenció arqueològica: C/Boqueria 12, C/d'en Quintana 2

Sector:	Any: 2008	UE: 806
Cala: 8	Codi: 068/08	Tipologia: negativa
Definició: rasa	COTES	
Consistència:	Cota Màxima: 6,91m	
Color:	Cota Mínima: 5,62m	
COMPONENTS	ESTRUCTURA	
Components geològics:	Tipus:	
Components orgànics:	Aparell:	
Components artificials:	Lligam:	
SEQÜÈNCIA FÍSICA	Preparació:	
Igual a:	Amplada màxima:	
En contacte amb:	Llargada màxima:	
Se li adossa:	Alçada màxima:	
S'adossa a:	Orientació:	
Cobert per: 803	NEGATIVA	
Cobreix a:	Tipus: rasa	
Tallat per:	Fondària:	
Talla a: 804,805,808,809,811,812,813,814	Ø boca:	
Reomplert per: 807,810	Ø màxim:	
Reomple a:	Ø base:	
CRONOLOGIA		
Cronologia: s.XVIII-XIX		
Elements i criteris de datació: estructura associada		
DOCUMENTACIÓ GRÀFICA		
Fotografia:		
Planimetria: Num.9		
DESCRIPCIÓ		
rasa d'instal.lació de la fonamentació UE810		

TEA

Difusió Cultural, S.L.

FITXA D'INVENTARI D'UNITATS ESTRATIGRÀFIQUES**Intervenció arqueològica:** C/Boqueria 12, C/d'en Quintana 2

Sector:	Any: 2008	UE: 807
Cala: 8	Codi: 068/08	Tipologia: estrat
Definició: estrat de farciment		COTES
Consistència: força solta		Cota Màxima: 6,91m
Color: marró		Cota Mínima: 5,62m
COMPONENTS		ESTRUCTURA
Components geològics: terra		Tipus:
Components orgànics:		Aparell:
Components artificials: fragments de morter		Lligam:
SEQÜÈNCIA FÍSICA		Preparació:
Igual a:		Amplada màxima:
En contacte amb: 810		Llargada màxima:
Se li adossa:		Alçada màxima:
S'adossa a:		Orientació:
Cobert per: 803		NEGATIVA
Cobreix a:		Tipus:
Tallat per:		Fondària:
Talla a:		Ø boca:
Reomplert per:		Ø màxim:
Reomple a: 806		Ø base:
CRONOLOGIA		
Cronologia: s.XVIII-XIX		
Elements i criteris de datació: estructura vinculada		
DOCUMENTACIÓ GRÀFICA		
Fotografia:		
Planimetria: Num.9		
DESCRIPCIÓ		
Farciment de la rasa d'instal.lació de la fonamentació UE810		

TEA



Difusió Cultural, S.L.

FITXA D'INVENTARI D'UNITATS ESTRATIGRÀFIQUES

Intervenció arqueològica: C/Boqueria 12, C/d'en Quintana 2

Sector:	Any: 2008	UE: 808
Cala: 8	Codi: 068/08	Tipologia: estrat
Definició: estrat	COTES	
Consistència: solta	Cota Màxima: 6,67m	
Color: marró grisós	Cota Mínima: 6,21m	
COMPONENTS	ESTRUCTURA	
Components geològics: sorra i còdols	Tipus:	
Components orgànics:	Aparell:	
Components artificials:	Lligam:	
SEQÜÈNCIA FÍSICA	Preparació:	
Igual a:	Amplada màxima:	
En contacte amb: 807	Llargada màxima:	
Se li adossa:	Alçada màxima:	
S'adossa a: 804,809	Orientació:	
Cobert per: 805	NEGATIVA	
Cobreix a: 813	Tipus:	
Tallat per: 806	Fondària:	
Talla a:	Ø boca:	
Reomplert per:	Ø màxim:	
Reomple a:	Ø base:	
CRONOLOGIA		
Cronologia:		
Elements i criteris de datació:		
DOCUMENTACIÓ GRÀFICA		
Fotografia: Num.		
Planimetria: Num.9		
DESCRIPCIÓ		

TEA



Difusió Cultural, S.L.

FITXA D'INVENTARI D'UNITATS ESTRATIGRÀFIQUES

Intervenció arqueològica: C/Boqueria 12, C/d'en Quintana 2

Sector:	Any: 2008	UE: 809
Cala: 8	Codi: 068/08	Tipologia: estructura
Definició: possible fonamentació		COTES
Consistència:		Cota Màxima: 6,87m
Color:		Cota Mínima: 6,29m
COMPONENTS		ESTRUCTURA
Components geològics:		Tipus: possible fonamentació
Components orgànics:		Aparell: pedra
Components artificials:		Lligam: morter de calç
SEQÜÈNCIA FÍSICA		Preparació:
Igual a:		Amplada màxima:
En contacte amb: 807		Llargada màxima:
Se li adossa: 805,808		Alçada màxima:
S'adossa a: 804		Orientació:
Cobert per: 803		NEGATIVA
Cobreix a: 811		Tipus:
Tallat per: 806		Fondària:
Talla a:		Ø boca:
Reomplert per:		Ø màxim:
Reomple a:		Ø base:
CRONOLOGIA		
Cronologia: s.XVIII-XVIII		
Elements i criteris de datació: tipologia constructiva		
DOCUMENTACIÓ GRÀFICA		
Fotografia: Num.44		
Planimetria: Num.9		
DESCRIPCIÓ		
possible fonamentació de pedra i abundant morter		

TEA



Difusió Cultural, S.L.

FITXA D'INVENTARI D'UNITATS ESTRATIGRÀFIQUES

Intervenció arqueològica: C/Boqueria 12, C/d'en Quintana 2

Sector:	Any: 2008	UE: 810
Cala: 8	Codi: 068/08	Tipologia: estructura
Definició: banqueta de fonamentació		COTES
Consistència:		Cota Màxima: 6,85m
Color:		Cota Mínima: 5,62m
COMPONENTS		ESTRUCTURA
Components geològics:		Tipus: banqueta de fonamentació
Components orgànics:		Aparell: pedra i maó
Components artificials:		Lligam: morter de calç
SEQÜÈNCIA FÍSICA		Preparació:
Igual a:		Amplada màxima:
En contacte amb: 807		Llargada màxima:
Se li adossa:		Alçada màxima:
S'adossa a:		Orientació:
Cobert per: 807		NEGATIVA
Cobreix a:		Tipus:
Tallat per:		Fondària:
Talla a:		Ø boca:
Reomplert per:		Ø màxim:
Reomple a: 806		Ø base:
CRONOLOGIA		
Cronologia: s.XIX		
Elements i criteris de datació: tipologia constructiva		
DOCUMENTACIÓ GRÀFICA		
Fotografia: Num.45		
Planimetria: Num.9		
DESCRIPCIÓ		
banqueta de fonamentació de la paret		

TEA

Difusió Cultural, S.L.

FITXA D'INVENTARI D'UNITATS ESTRATIGRÀFIQUES**Intervenció arqueològica:** C/Boqueria 12, C/d'en Quintana 2**Sector:****Any:** 2008**UE:** 811**Cala:** 8**Codi:** 068/08**Tipologia:** estrat**Definició:** estrat**COTES****Cota Màxima:** 6,29m**Cota Míxima:** 6,39m**Consistència:** compactada**Color:** marró fosc**ESTRUCTURA****Tipus:****Aparell:****Lligam:****Preparació:****Amplada màxima:****Llargada màxima:****Alçada màxima:****Orientació:****COMPONENTS****Components geològics:** terra**Components orgànics:****Components artificials:****SEQÜÈNCIA FÍSICA****Igual a:****En contacte amb:** 807**Se li adossa:****S'adossa a:** 804**Cobert per:** 809**Cobreix a:** 812**Tallat per:** 806**Talla a:****Reomplert per:****Reomple a:****NEGATIVA****Tipus:****Fondària:****Ø boca:****Ø màxim:****Ø base:****CRONOLOGIA****Cronologia:** s.XVII-XVIII**Elements i criteris de datació:** estructures relacionades**DOCUMENTACIÓ GRÀFICA****Fotografia:****Planimetria:** Num.9**DESCRIPCIÓ**

Estrat de terra de color marró fosc

TEA



Difusió Cultural, S.L.

FITXA D'INVENTARI D'UNITATS ESTRATIGRÀFIQUES

Intervenció arqueològica: C/Boqueria 12, C/d'en Quintana 2

Sector:	Any: 2008	UE: 812
Cala: 8	Codi: 068/08	Tipologia: estructura
Definició: estructura indeterminada		COTES
Consistència:		Cota Màxima: 6,39m
Color:		Cota Mínima: 6,09m
COMPONENTS		ESTRUCTURA
Components geològics:		Tipus: indeterminada
Components orgànics:		Aparell: pedra
Components artificials:		Lligam: morter de calç i argila
SEQÜÈNCIA FÍSICA		Preparació:
Igual a:		Amplada màxima:
En contacte amb: 807		Llargada màxima:
Se li adossa: 813		Alçada màxima:
S'adossa a:		Orientació:
Cobert per: 811		NEGATIVA
Cobreix a:		Tipus:
Tallat per: 806		Fondària:
Talla a:		Ø boca:
Reomplert per:		Ø màxim:
Reomple a:		Ø base:
CRONOLOGIA		
Cronologia: s.XV-XVII		
Elements i criteris de datació: relacions estratigràfiques		
DOCUMENTACIÓ GRÀFICA		
Fotografia: Num.46		
Planimetria: Num.9		
DESCRIPCIÓ		
estructura de pedra de la qual es conserva una única filada		

TEA



Difusió Cultural, S.L.

FITXA D'INVENTARI D'UNITATS ESTRATIGRÀFIQUES

Intervenció arqueològica: C/Boqueria 12, C/d'en Quintana 2

Sector:	Any: 2008	UE: 813
Cala: 8	Codi: 068/08	Tipologia: estrat
Definició: estrat	COTES	
Consistència: molt compactat	Cota Màxima: 6,21m	
Color: marró fosc	Cota Mínima: 6,07m	
COMPONENTS	ESTRUCTURA	
Components geològics: argiles	Tipus:	
Components orgànics: carbonets	Aparell:	
Components artificials:	Lligam:	
SEQÜÈNCIA FÍSICA	Preparació:	
Igual a: 714	Amplada màxima:	
En contacte amb: 807	Llargada màxima:	
Se li adossa:	Alçada màxima:	
S'adossa a: 812	Orientació:	
Cobert per: 804, 808	NEGATIVA	
Cobreix a: 814	Tipus:	
Tallat per: 806	Fondària:	
Talla a:	Ø boca:	
Reomplert per:	Ø màxim:	
Reomple a:	Ø base:	
CRONOLOGIA		
Cronologia: s.XVI-XVIII		
Elements i criteris de datació: relacions estratigràfiques		
DOCUMENTACIÓ GRÀFICA		
Fotografia:		
Planimetria: Num.8		
DESCRIPCIÓ		
Estrat		

TEA



Difusió Cultural, S.L.

FITXA D'INVENTARI D'UNITATS ESTRATIGRÀFIQUES

Intervenció arqueològica: C/Boqueria 12, C/d'en Quintana 2

Sector:	Any: 2008	UE: 814
Cala: 8	Codi: 068/08	Tipologia: estrat
Definició: estrat	COTES	
	Cota Màxima: 6,07m	
Consistència: força compactat	Cota Mínima: 5,59m	
Color: marró	ESTRUCTURA	
COMPONENTS	Tipus:	
Components geològics: terra	Aparell:	
Components orgànics:	Lligam:	
Components artificials:	Preparació:	
SEQÜÈNCIA FÍSICA	Amplada màxima:	
Igual a:	Llargada màxima:	
En contacte amb: 807	Alçada màxima:	
Se li adossa:	Orientació:	
S'adossa a:	NEGATIVA	
Cobert per: 812,813	Tipus:	
Cobreix a:	Fondària:	
Tallat per: 807	Ø boca:	
Talla a:	Ø màxim:	
Reomplert per:	Ø base:	
Reomple a:		
CRONOLOGIA		
Cronologia: anterior al s.XVI		
Elements i criteris de datació: seqüència estratigràfica		
DOCUMENTACIÓ GRÀFICA		
Fotografia:		
Planimetria: Num.9		
DESCRIPCIÓ		
Estrat		

TEA



Difusió Cultural, S.L.

FITXA D'INVENTARI D'UNITATS ESTRATIGRÀFIQUES

Intervenció arqueològica: C/Boqueria 12, C/d'en Quintana 2

Sector:	Any: 2008	UE: 901
Cala: 9	Codi: 068/08	Tipologia: estructura
Definició: paviment	COTES	
Consistència:	Cota Màxima: 6,61m	
Color:	Cota Mínima: 6,57m	
COMPONENTS	ESTRUCTURA	
Components geològics:	Tipus: paviment	
Components orgànics:	Aparell: maó massís	
Components artificials:	Lligam: morter de calç	
SEQÜÈNCIA FÍSICA	Preparació:	
Igual a:	Amplada màxima:	
En contacte amb:	Llargada màxima:	
Se li adossa:	Alçada màxima:	
S'adossa a:	Orientació:	
Cobert per:	NEGATIVA	
Cobreix a: 902	Tipus:	
Tallat per:	Fondària:	
Talla a:	Ø boca:	
Reomplert per:	Ø màxim:	
Reomple a:	Ø base:	
CRONOLOGIA		
Cronologia: finals s.XIX- XX		
Elements i criteris de datació: materials		
DOCUMENTACIÓ GRÀFICA		
Fotografia: Num.48		
Planimetria: Num.10		
DESCRIPCIÓ		
paviment actual de la sala de maó massís		

TEA



Difusió Cultural, S.L.

FITXA D'INVENTARI D'UNITATS ESTRATIGRÀFIQUES

Intervenció arqueològica: C/Boqueria 12, C/d'en Quintana 2

Sector: Any: 2008

UE: 902

Cala: 9 Codi: 068/08

Tipologia: estrat

Definició: estrat d'anivellament

COTES

Cota Màxima: 6,57m

Cota Mínima: 6,33m

Consistència: solta

Color: grisós

ESTRUCTURA

Tipus:

Aparell:

Lligam:

Preparació:

Amplada màxima:

Llargada màxima:

Alçada màxima:

Orientació:

COMPONENTS

Components geològics: terra

Components orgànics:

Components artificials: morter i fragments de maó

SEQÜÈNCIA FÍSICA

Igual a:

En contacte amb:

Se li adossa:

S'adossa a:

Cobert per: 901

Cobreix a: 903

Tallat per:

Talla a:

Reomplert per:

Reomple a:

NEGATIVA

Tipus:

Fondària:

Ø boca:

Ø màxim:

Ø base:

CRONOLOGIA

Cronologia: finals s.XIX- XX

Elements i criteris de datació: estructura relacionada

DOCUMENTACIÓ GRÀFICA

Fotografia:

Planimetria: Num.10

DESCRIPCIÓ

estrat d'anivellament

TEA



Difusió Cultural, S.L.

FITXA D'INVENTARI D'UNITATS ESTRATIGRÀFIQUES

Intervenció arqueològica: C/Boqueria 12, C/d'en Quintana 2

Sector:	Any: 2008	UE: 903
Cala: 9	Codi: 068/08	Tipologia: estructura
Definició: nivell d'ús		COTES
Consistència:		Cota Màxima: 6,45m
Color:		Cota Mínima: 6,35m
COMPONENTS		ESTRUCTURA
Components geològics:		Tipus: nivell d'ús
Components orgànics:		Aparell: fragments de maó
Components artificials:		Lligam: morter de calç
SEQÜÈNCIA FÍSICA		Preparació:
Igual a:		Amplada màxima:
En contacte amb:		Llargada màxima:
Se li adossa:		Alçada màxima:
S'adossa a:		Orientació:
Cobert per: 902		NEGATIVA
Cobreix a: 905		Tipus:
Tallat per: 904		Fondària:
Talla a:		Ø boca:
Reomplert per:		Ø màxim:
Reomple a:		Ø base:
CRONOLOGIA		
Cronologia: s.XIX		
Elements i criteris de datació: materials constructius		
DOCUMENTACIÓ GRÀFICA		
Fotografia:		
Planimetria: Num.10		
DESCRIPCIÓ		
capa de formigó i fragments de maó massís que corresponen a un possible paviment i la seva preparació arrasats		

TEA



Difusió Cultural, S.L.

FITXA D'INVENTARI D'UNITATS ESTRATIGRÀFIQUES

Intervenció arqueològica: C/Boqueria 12, C/d'en Quintana 2

Sector: Any: 2008

UE: 904

Cala: 9 Codi: 068/08

Tipologia: negativa

Definició: forat

COTES

Cota Màxima: 6,45m

Cota Míxima: 6,35m

Consistència:

Color:

ESTRUCTURA

Tipus:

Aparell:

Lligam:

Preparació:

Amplada màxima:

Llargada màxima:

Alçada màxima:

Orientació:

COMPONENTS

Components geològics:

Components orgànics:

Components artificials:

SEQÜÈNCIA FÍSICA

Igual a:

En contacte amb:

Se li adossa:

S'adossa a:

Cobert per: 902

Cobreix a:

Tallat per:

Talla a: 903

Reomplert per: 905

Reomple a:

NEGATIVA

Tipus: forat

Fondària:

Ø boca:

Ø màxim:

Ø base:

CRONOLOGIA

Cronologia: s.XIX

Elements i criteris de datació: seqüència estratigràfica

DOCUMENTACIÓ GRÀFICA

Fotografia: Num.49

Planimetria: Num.10

DESCRIPCIÓ

Forat quadrangular de 40cm x 4cm que passa per sota de la fonamentació de la paret

TEA

Difusió Cultural, S.L.

FITXA D'INVENTARI D'UNITATS ESTRATIGRÀFIQUES**Intervenció arqueològica:** C/Boqueria 12, C/d'en Quintana 2**Sector:****Any:** 2008**UE:** 905**Cala:** 9**Codi:** 068/08**Tipologia:** estrat**Definició:** estrat**COTES****Cota Màxima:** 6,35m**Cota Mínima:** 6,11m**Consistència:** poc compactat**Color:** marró fosc**ESTRUCTURA****Tipus:****Aparell:****Lligam:****Preparació:****Amplada màxima:****Llargada màxima:****Alçada màxima:****Orientació:****COMPONENTS****Components geològics:** terra**Components orgànics:****Components artificials:** ceràmica**SEQÜÈNCIA FÍSICA****Igual a:****En contacte amb:****Se li adossa:****S'adossa a:****Cobert per:** 903, 902**Cobreix a:** 907**Tallat per:****Talla a:****Reomplert per:****Reomple a:****NEGATIVA****Tipus:****Fondària:****Ø boca:****Ø màxim:****Ø base:****CRONOLOGIA****Cronologia:** s.XVIII-XIX**Elements i criteris de datació:** seqüència estratigràfica**DOCUMENTACIÓ GRÀFICA****Fotografia:** Num.**Planimetria:** Num.10**DESCRIPCIÓ**

TEA



Difusió Cultural, S.L.

FITXA D'INVENTARI D'UNITATS ESTRATIGRÀFIQUES

Intervenció arqueològica: C/Boqueria 12, C/d'en Quintana 2

Sector:	Any: 2008	UE: 906
Cala: 9	Codi: 068/08	Tipologia: estructura
Definició: banqueta de fonamentació		COTES
Consistència:		Cota Màxima: 5,81m
Color:		Cota Mínima: 5,43m
COMPONENTS		ESTRUCTURA
Components geològics:		Tipus: banqueta de fonamentació
Components orgànics:		Aparell: pedra
Components artificials:		Lligam: morer de calç i terra
SEQÜÈNCIA FÍSICA		Preparació:
Igual a:		Amplada màxima:
En contacte amb:		Llargada màxima:
Se li adossa: 907		Alçada màxima:
S'adossa a:		Orientació:
Cobert per: 903, 905		NEGATIVA
Cobreix a:		Tipus:
Tallat per:		Fondària:
Talla a:		Ø boca:
Reomplert per:		Ø màxim:
Reomple a:		Ø base:
CRONOLOGIA		
Cronologia: s.XVI-XVIII		
Elements i criteris de datació: tipologia constructiva		
DOCUMENTACIÓ GRÀFICA		
Fotografia: Num.50		
Planimetria: Num.10		
DESCRIPCIÓ		
banqueta de fonamentació de la paret		

TEA



Difusió Cultural, S.L.

FITXA D'INVENTARI D'UNITATS ESTRATIGRÀFIQUES

Intervenció arqueològica: C/Boqueria 12, C/d'en Quintana 2

Sector:	Any: 2008	UE: 907
Cala: 9	Codi: 068/08	Tipologia: estrat
Definició: estrat de farciment	COTES	
Consistència: compactada	Cota Màxima: 6,25m	
Color: marró	Cota Mínima: 5,91m	
COMPONENTS	ESTRUCTURA	
Components geològics: terra i pedra	Tipus:	
Components orgànics:	Aparell:	
Components artificials: fragm. de morter i ceràmica	Lligam:	
SEQÜÈNCIA FÍSICA	Preparació:	
Igual a:	Amplada màxima:	
En contacte amb:	Llargada màxima:	
Se li adossa:	Alçada màxima:	
S'adossa a:	Orientació:	
Cobert per: 903,905	NEGATIVA	
Cobreix a: 908	Tipus:	
Tallat per:	Fondària:	
Talla a:	Ø boca:	
Reomplert per:	Ø màxim:	
Reomple a:	Ø base:	
CRONOLOGIA		
Cronologia: s.XVI-XVII		
Elements i criteris de datació: material ceràmic		
DOCUMENTACIÓ GRÀFICA		
Fotografia:		
Planimetria: Num.10		
DESCRIPCIÓ		
estrat de farciment		

TEA



Difusió Cultural, S.L.

FITXA D'INVENTARI D'UNITATS ESTRATIGRÀFIQUES

Intervenció arqueològica: C/Boqueria 12, C/d'en Quintana 2

Sector:	Any: 2008	UE: 908
Cala: 9	Codi: 068/08	Tipologia: estrat
Definició: estrat	COTES	
Consistència: compactada	Cota Màxima: 5,75m	
Color: marró	Cota Mínima: 5,43m	
COMPONENTS	ESTRUCTURA	
Components geològics: terra	Tipus:	
Components orgànics:	Aparell:	
Components artificials: ceràmica	Lligam:	
SEQÜÈNCIA FÍSICA	Preparació:	
Igual a:	Amplada màxima:	
En contacte amb:	Llargada màxima:	
Se li adossa:	Alçada màxima:	
S'adossa a: 906	Orientació:	
Cobert per: 907	NEGATIVA	
Cobreix a: 909	Tipus:	
Tallat per:	Fondària:	
Talla a:	Ø boca:	
Reomplert per:	Ø màxim:	
Reomple a:	Ø base:	
CRONOLOGIA		
Cronologia: s.XVI-XVII		
Elements i criteris de datació: material ceràmic		
DOCUMENTACIÓ GRÀFICA		
Fotografia:		
Planimetria: Num.10		
DESCRIPCIÓ		
estrat		

TEA



Difusió Cultural, S.L.

FITXA D'INVENTARI D'UNITATS ESTRATIGRÀFIQUES

Intervenció arqueològica: C/Boqueria 12, C/d'en Quintana 2

Sector:	Any: 2008	UE: 909
Cala: 9	Codi: 068/08	Tipologia: estrat
Definició: estrat	COTES	
Consistència: compactada	Cota Màxima: 5,43m	
Color: marró	Cota Mínima: 5,31m	
COMPONENTS	ESTRUCTURA	
Components geològics: terra	Tipus: banqueta de fonamentació	
Components orgànics:	Aparell: pedra	
Components artificials:	Lligam: morter de calç	
SEQÜÈNCIA FÍSICA	Preparació:	
Igual a:	Amplada màxima:	
En contacte amb:	Llargada màxima:	
Se li adossa:	Alçada màxima:	
S'adossa a:	Orientació:	
Cobert per: 908	NEGATIVA	
Cobreix a:	Tipus:	
Tallat per:	Fondària:	
Talla a:	Ø boca:	
Reomplert per:	Ø màxim:	
Reomple a:	Ø base:	
CRONOLOGIA		
Cronologia: s.XV-XVII		
Elements i criteris de datació: seqüència estratigràfica		
DOCUMENTACIÓ GRÀFICA		
Fotografia:		
Planimetria: Num.10		
DESCRIPCIÓ		
estrat		

Intervenció arqueològica: C/Boqueria, 12 - c/Quintana 2

Codi: 068/08

Sector: 1

U.E.: 110

Num. dif.	Num. frag.	Classificació	Definició	Forma	Tècnica	Pasta	Dec. Ext.	Dec. Int.	Ac. Ext.	Ac. Int.	Cronologia	Observacions	Rest.	Foto	Dibuix
1	1	50029													
2	1	13400	SF	FIN	TO	GO						Cremat			
3	1	13400	SF	FIN	TO	GO									
4	1	13250	VO	PLT	TO	AO						Molt rodat			

Intervenció arqueològica: C/Boqueria, 12 - c/Quintana 2

Codi: 068/08

Sector: 2

U.E.: 223

Num. dif.	Num. frag.	Classificació	Definició	Forma	Tècnica	Pasta	Dec. Ext.	Dec. Int.	Ac. Ext.	Ac. Int.	Cronologia	Observacions	Rest.	Foto	Dibuix
1	1	50029													
2	1	60058													
3	1	14003	SF	FIN	TO	GO				VI		Vidrat intern de color verd fosc			
4	1	14003	SF	FIN	TO	GB				VI		Vidrat intern de color verd fosc			
5	1	14003	VO	FIN	TO	AO				VI		Vidrat intern de color verd clar			

Intervenció arqueològica: C/Boqueria, 12 - c/Quintana 2

Codi: 068/08

Sector: 3

U.E.: 314

Num. dif.	Num. frag.	Classificació	Definició	Forma	Tècnica	Pasta	Dec. Ext.	Dec. Int.	Ac. Ext.	Ac. Int.	Cronologia	Observacions	Rest.	Foto	Dibuix
1	1	14003	SF	FIN	TO	AO				VI		Vidrat verd clar. Regalims exteriors			

Intervenció arqueològica: C/Boqueria, 12 - c/Quintana 2

Codi: 068/08

Sector: 3

U.E.: 315

Num. dif.	Num. frag.	Classificació	Definició	Forma	Tècnica	Pasta	Dec. Ext.	Dec. Int.	Ac. Ext.	Ac. Int.	Cronologia	Observacions	Rest.	Foto	Dibuix
1	1	50029													
2	1	13400	SF	OLL	TO	GO						Cremat			
3	1	14003	FO	FIN	TO	AO				VI		Vidrat intern verd clar			
4	1	14003	FO	FIN	TO	AO				VI					
5	1	14003	FO	FIN	TO	AO				VI					

Intervenció arqueològica: C/Boqueria, 12 - c/Quintana 2

Codi: 068/08

Sector: 5

U.E.: 501

Num. dif.	Num. frag.	Classificació	Definició	Forma	Tècnica	Pasta	Dec. Ext.	Dec. Int.	Ac. Ext.	Ac. Int.	Cronologia	Observacions	Rest.	Foto	Dibuix
1	1	14003	SF	FIN	TO	AO						Regalims			
2	1	14003	SF	FIN	TO	AO						Regalims			
3	1	14003	VO	PAT	TO	AO				VI		Vidrat intern marró fosc, regalims exteriors			
4	1	14003	PE	FIN	TO	AO				VI		Vidrat intern marró fosc			
5	1	14003	VO	CAT	TO	AO			VI	VI		Vidrat intern i extern de color marró			

Intervenció arqueològica: C/Boqueria, 12 - c/Quintana 2

Codi: 068/08

Sector: 5

U.E.: 506

Num. dif.	Num. frag.	Classificació	Definició	Forma	Tècnica	Pasta	Dec. Ext.	Dec. Int.	Ac. Ext.	Ac. Int.	Cronologia	Observacions	Rest.	Foto	Dibuix
1	1	13400	FO	TES	TO	AO									
2	1	14005	VO	FIN	TO	AO									
3	1	14003	SF	FIN	TO	AO			VI	VI		Vidrat verd fosc			
4	1	14003	SF	FIN	TO	AO				VI		Vidrat intern marró			
5	1	14003	SF	FIN	TO	AO				VI		Vidrat intern marró			
6	1	14003	VO	FIN	TO	AO				VI		Vidrat intern verd clar			
7	1	14200	FO	PAT	TO	AO		PI	VI	VI	s.XV-XVI				
8	1	14200	VO	PAT	TO	AO		PI	VI	VI	s.XV-XVI				
9	1	14200	VO	PAT	TO	AO		PI	VI	VI	s.XV-XVI				
10	1	14200	VO	PAT	TO	AO		PI	VI	VI	s.XV-XVI				
11	1	14101	SF	FIN	TO	AO		PI		VI					
12	1	14102	VO	BOL	TO	AO		PI		VI					

Intervenció arqueològica: C/Boqueria, 12 - c/Quintana 2

Codi: 068/08

Sector: 6

U.E.: 603

Num. dif.	Num. frag.	Classificació	Definició	Forma	Tècnica	Pasta	Dec. Ext.	Dec. Int.	Ac. Ext.	Ac. Int.	Cronologia	Observacions	Rest.	Foto	Dibuix
1	1	14003	FO	TES	TO	AO				VI		Vidrat interior verd clar perdut			
2	1	13400	SF	FIN	TO	AO									
3	1	14003	VO	FIN	TO	AO				VI		Vidrat interior verd clar			
4	1	14003	VO	PTT	TO	AO				VI		Vidrat interior verd clar			

Intervenció arqueològica: C/Boqueria, 12 - c/Quintana 2

Codi: 068/08

Sector: 6

U.E.: 606

Num. dif.	Num. frag.	Classificació	Definició	Forma	Tècnica	Pasta	Dec. Ext.	Dec. Int.	Ac. Ext.	Ac. Int.	Cronologia	Observacions	Rest.	Foto	Dibuix
1	1	50029													
2	1	13400	SF	FIN	TO	AO									
3	1	14003	SF	FIN	TO	AO			VI	VI		Vidrat de color marró			
4	1	14003	NA	FIN	TO	AO			VI	VI		Vidrat de color verd fosc			
5	1	14003	VO	PTT	TO	AO				VI		Vidrat interior de color marró			
6	1	14003	VO	BOL	TO	AO				VI		Vidrat interior verd fosc i regalims exteriors			
7	1	14003	VO	FIN	TO	AO				VI		Vidrat interior verd clar			

Intervenció arqueològica: C/Boqueria, 12 - c/Quintana 2

Codi: 068/08

Sector: 7

U.E.: 711

Num. dif.	Num. frag.	Classificació	Definició	Forma	Tècnica	Pasta	Dec. Ext.	Dec. Int.	Ac. Ext.	Ac. Int.	Cronologia	Observacions	Rest.	Foto	Dibuix
1	1	13400	SF	FIN	TO	AO			EN			Engalba molt perduda			

Intervenció arqueològica: C/Boqueria, 12 - c/Quintana 2

Codi: 068/08

Sector: 9

U.E.: 905

Num. dif.	Num. frag.	Classificció	Definició	Forma	Tècnica	Pasta	Dec. Ext.	Dec. Int.	Ac. Ext.	Ac. Int.	Cronologia	Observacions	Rest.	Foto	Dibuix
1	1	14003	SF	FIN	TO	AO				VI		Vidrat marró intern amb regalims exteriors			
2	1	14003	PE	FIN	TO	AO				VI		Vidrat inter de color verd clar			
3	1	14101	SF	FIN	TO	AO	PI			VI	s.XVII-XVIII				

Intervenció arqueològica: C/Boqueria, 12 - c/Quintana 2

Codi: 068/08

Sector: 9

U.E.: 908

Num. dif.	Num. frag.	Classificció	Definició	Forma	Tècnica	Pasta	Dec. Ext.	Dec. Int.	Ac. Ext.	Ac. Int.	Cronologia	Observacions	Rest.	Foto	Dibuix
1	1	14003	VO	FIN	TO	AO				VI		Vidrat verd clar. Regalims exteriors			